

**АДМИНИСТРАЦИЯ КРУТИНСКОГО ГОРОДСКОГО ПОСЕЛЕНИЯ
КРУТИНСКОГО МУНИЦИПАЛЬНОГО РАЙОНА
ОМСКОЙ ОБЛАСТИ**

ПОСТАНОВЛЕНИЕ

от _____ 2019 год №
р.п. Крутинка

О внесении изменений в постановление
Администрации Крутинского городского
поселения Крутинского муниципального района
Омской области от 31 октября 2017 года № 169
«Об утверждении муниципальной программы
Крутинского городского поселения Крутинского
муниципального района Омской области
«Формирование современной городской среды
Крутинского городского поселения Крутинского
муниципального района Омской области
на 2018 – 2024 годы»

В целях повышения уровня благоустройства территории Крутинского городского поселения Крутинского муниципального района Омской области, руководствуясь статьей 179 Бюджетного кодекса Российской Федерации, приказом Министерства строительства и жилищно-коммунального комплекса Российской Федерации от 6 апреля 2017 года № 691/пр "Об утверждении методических рекомендаций по подготовке государственных программ субъектов Российской Федерации и муниципальных программ формирования современной городской среды в рамках реализации приоритетного проекта «Формирование комфортной городской среды» на 2018 – 2024 годы", постановления Главы Крутинского городского поселения Крутинского муниципального района Омской области от 8 августа 2013 года № 64 «Об утверждении Порядка принятия решений о разработке муниципальных программ Крутинского городского поселения Крутинского муниципального района Омской области, их формировании и реализации»,

П О С Т А Н О В Л Я Ю:

1. Внести в постановление от 31.10.2017 г. № 169 «Об утверждении муниципальной программы «Формирование современной городской среды Крутинского городского поселения Крутинского муниципального района Омской области» (далее – муниципальная программа) следующие изменения:
 - 1.1. Приложение к постановлению Администрации Крутинского городского поселения Крутинского муниципального района Омской области от 31.10.2017 г.

№ 169 «Об утверждении муниципальной программы «Формирование современной городской среды Крутинского городского поселения Крутинского муниципального района Омской области» изложить в редакции согласно приложению, к настоящему постановлению.

2. Опубликовать настоящее постановление на официальном сайте Администрации Крутинского городского поселения Крутинского муниципального района Омской области.

3. Контроль за исполнением настоящего постановления оставляю за собой.

Глава Крутинского
городского поселения

В.А.Токарев

**Муниципальная программа
«Формирование современной городской среды
Крутинского городского поселения Крутинского муниципального района
Омской области на 2018 – 2024 годы»**

1. Паспорт муниципальной программы

Наименование муниципальной программы	«Формирование современной городской среды Крутинского городского поселения Крутинского муниципального района Омской области на 2018 – 2024 годы»
Ответственный исполнитель Программы	Администрация Крутинского городского поселения Крутинского муниципального района Омской области
Основание для разработки программы	1) Гражданский кодекс Российской Федерации; 2) Бюджетный кодекс Российской Федерации; Федеральный закон от 6 октября 2003 года № 131 – ФЗ "Об общих принципах организации местного самоуправления в Российской Федерации"; 3) Приказ Министерства строительства и жилищно-коммунального комплекса Российской Федерации от 6 апреля 2017 года № 691/пр "Об утверждении методических рекомендаций по подготовке государственных программ субъектов Российской Федерации и муниципальных программ формирования современной городской среды в рамках реализации приоритетного проекта «Формирование комфортной городской среды» на 2018 – 2024 годы" 4) Постановление Главы Крутинского городского поселения от 8 августа 2013 года № 64 «Об утверждении Порядка принятия решений о разработке муниципальных программ Крутинского городского поселения Крутинского муниципального района Омской области, их формировании и реализации»
Участники Программы	Администрация Крутинского городского поселения Крутинского муниципального района Омской области; граждане, их объединения; общественные организации; заинтересованные лица.
Цель программы	Повышение уровня благоустройства территорий Крутинского городского поселения
Задачи программы	1) Обеспечение формирования единого облика Крутинского городского поселения. 2) Повышение уровня вовлеченности заинтересованных граждан, организаций в реализацию мероприятий по благоустройству общественных территорий Крутинского городского поселения.

	<p>3) Повышение уровня благоустройства территорий общего пользования городского поселения.</p> <p>4) Повышение уровня благоустройства дворовых территорий многоквартирных домов (далее – дворовые территории) в соответствии с законодательством.</p>
Целевые индикаторы и показатели программы	<p>- доля благоустроенных общественных территорий городского поселения от общего количества общественных территорий городского поселения;</p> <p>- доля благоустроенных дворовых территорий МКД от общего количества дворовых территорий МКД;</p>
Срок реализации Программы	2018-2024 годы
Объемы бюджетных ассигнований Программы	<p>Объем финансирования программы за счет всех источников финансирования составляет 3 787 701,00 рублей, из них:</p> <p>1) Из общего объема расходы бюджета поселения за счет налоговых и неналоговых доходов, поступлений нецелевого характера составят 3 787 701,00 рублей, в том числе по годам:</p> <p>в 2018 году 0,00 рублей;</p> <p>в 2019 году 654 526,00 рублей;</p> <p>в 2020 году 786 868,00 рублей;</p> <p>в 2021 году 913 391,00 рублей;</p> <p>в 2022 году 927 898,00 рублей;</p> <p>в 2023 году 250 000,00 рублей;</p> <p>в 2024 году 250 000,00 рублей;</p> <p>2) Из общего объема расходы бюджета поселения за счет поступлений целевого характера из областного бюджета составят _____ рублей, в том числе по годам:</p> <p>в 2018 году _____ рублей;</p> <p>в 2019 году _____ рублей;</p> <p>в 2020 году _____ рублей;</p> <p>в 2021 году _____ рублей;</p> <p>в 2022 году _____ рублей;</p> <p>в 2023 году _____ рублей;</p> <p>в 2024 году _____ рублей;</p> <p>3) Из общего объема расходы бюджета поселения за счет поступлений целевого характера из федерального бюджета составят _____ рублей, в том числе по годам:</p> <p>в 2018 году _____ рублей;</p> <p>в 2019 году _____ рублей;</p> <p>в 2020 году _____ рублей;</p> <p>в 2021 году _____ рублей;</p> <p>в 2022 году _____ рублей;</p> <p>в 2022 году _____ рублей;</p> <p>в 2022 году _____ рублей.</p>
Ожидаемые результаты реализации Программы	<p>- увеличение доли благоустроенных дворовых территорий МКД от общего количества дворовых территорий МКД %;</p> <p>- увеличение доли благоустроенных муниципальных территорий общего пользования %;</p>

	- создание комфортных условий для отдыха и досуга жителей поселения.
--	--

2. Характеристика текущего состояния сферы благоустройства в Крутинском городском поселении Крутинского муниципального района Омской области

Одним из приоритетных направлений развития Крутинского городского поселения является повышение уровня благоустройства, создание безопасных и комфортных условий для проживания населения

2.1 За многолетний период эксплуатации асфальтобетонное покрытие и объекты благоустройства дворовых территорий многоквартирных домов подверглись значительному износу и не отвечают в полной мере современным требованиям. От состояния асфальтобетонного покрытия дворовых территорий многоквартирных домов зависит обеспечение подходов граждан и безаварийный проезд автомобильного транспорта, в том числе неотложных служб, к подъездам многоквартирных домов. Значительное разрушение бордюрного ограждения дворовых территорий многоквартирных домов приводит к разрушению и размыванию ливневыми водами зоны озеленения дворовых территорий, ухудшению архитектурного облика и ландшафтного дизайна. В ряде дворов отсутствует освещение придомовых территорий и обустроенных площадок.

Основным методом решения проблемы должно стать благоустройство дворовых территорий, которые представляют из себя совокупность мероприятий, направленных на создание и поддержание функционально, экологически и эстетически организованной городской среды, улучшение содержания и безопасности дворовых территорий.

2.2 Внешний облик населенного пункта, его эстетический вид во многом зависят от степени благоустроенности общественных территории, от площади озеленения.

Благоустройство - комплекс мероприятий по содержанию объектов благоустройства (в том числе зеленых насаждений), направленных на создание благоприятных условий жизни, трудовой деятельности и досуга населения.

Озелененные территории вместе с насаждениями и цветниками формируют благоприятную и комфортную городскую среду для жителей и гостей поселения, выполняют рекреационные и санитарно-защитные функции. Они являются составной частью природного богатства населенного пункта и важным условием его инвестиционной привлекательности.

Для обеспечения благоустройства общественных территорий целесообразно проведение следующих мероприятий:

- озеленение, уход за зелеными насаждениями;
- оборудование малыми архитектурными формами, фонтанами, иными некапитальными объектами;
- устройство пешеходных дорожек,
- освещение территорий, в т.ч. декоративное;
- обустройство площадок для отдыха, детских, спортивных площадок;
- установка скамеек и урн, контейнеров для сбора мусора;
- оформление цветников;
- обеспечение физической, пространственной и информационной доступности общественных территорий для инвалидов и других маломобильных групп населения.

Выполнение всего комплекса работ, предусмотренных муниципальной программой, создаст условия для благоустроенности и придания привлекательности объектам озеленения городского поселения.

Трудовое участие граждан, организаций в выполнении мероприятий по благоустройству дворовых территорий, территорий общего пользования в городском поселении заключается в проведении ежегодных весенних и осенних месячников по санитарной очистке, благоустройству и озеленению территории Крутинского городского поселения, субботников, проведению ежегодных смотров - конкурсов по благоустройству дворовых территорий.

Реализация Программы позволит повысить комфортность проживания жителей поселения, сформировать активную гражданскую позицию населения посредством его участия в благоустройстве внутридворовых территорий, повысить уровень и качество жизни жителей поселения.

Комплексное благоустройство дворовых территорий и мест массового пребывания населения позволит поддержать их в удовлетворительном состоянии, повысить уровень благоустройства, выполнить архитектурно-планировочную организацию территории, обеспечить здоровые условия отдыха и жизни жителей.

3. Цель, задачи, целевые индикаторы и показатели программы

При разработке мероприятий Программы сформированы и определены основные цели и задачи.

Основной целью Программы является повышение уровня благоустройства общественных территорий, а также дворовых территорий многоквартирных домов Крутинского городского поселения. Для достижения этой цели предлагается выполнить задачи по ремонту и благоустройству дворовых территорий многоквартирных домов, а также общественных территорий городского поселения, входящих в перечень минимальных и дополнительных видов работ в соответствии с правилами предоставления и распределения субсидий:

- благоустройство дворовых территорий многоквартирных домов понимается как совокупность мероприятий, направленных на создание и поддержание функционально, экологически и эстетически организованной городской среды, включающей:

- архитектурно-планировочную организацию территории (ремонт пешеходных дорожек, благоустройство и техническое оснащение площадок - детских);

- размещение оборудования спортивно-игровых и детских площадок, ограждений и прочего;

- благоустройство мест общего пользования.

Для достижения поставленной цели необходимо решение следующих задач:

- 1) обеспечение формирования единого облика Крутинского городского поселения;
- 2) повышение уровня вовлеченности заинтересованных граждан, организаций в реализацию мероприятий по благоустройству общественных территорий Крутинского городского поселения;
- 3) повышение уровня благоустройства территорий общего пользования Крутинского городского поселения.
- 4) повышение уровня благоустройства дворовых территорий многоквартирных домов в соответствии с законодательством;

Для оценки достижения цели и выполнения задач Программы предлагаются следующие индикаторы:

- доля благоустроенных общественных территорий муниципального образования от общего количества общественных территорий муниципального образования;

- доля благоустроенных дворовых территорий МКД от общего количества дворовых территорий МКД;

Сведения о показателях (индикаторах) Программы представлены в приложении № 1 к Программе.

4. Срок реализации программы

Реализация программы будет осуществляться в 2018 - 2024 годах. Реализации мероприятий муниципальной программы разделена на этапы.

5. Объем средств, необходимых на реализацию программы

Общий объем средств, необходимых для реализации основных мероприятий программы составляет 1 500 000,00 рублей.

Источник финансирования	Объем финансирования, рублей						
	2018 год	2019 год	2020 год	2021 год	2022 год	2023 год	2024 год
Бюджет поселения за счет налоговых и неналоговых доходов, поступлений нецелевого характера	0,00	654 526,00	786 868,00	913 391,00	927 898,00	250 000,00	250 000,00
Бюджет поселения за счет поступлений целевого характера из областного бюджета	Сумма средств устанавливается в соответствии с Постановлением Правительства Омской области						
Бюджет поселения за счет поступлений целевого характера из федерального бюджета	Сумма средств устанавливается в соответствии с Постановлением Правительства Омской области						

6.Перечень мероприятий Программы

Основу Программы составляет ремонт и благоустройство дворовых территорий многоквартирных домов и мест массового пребывания населения.

Мероприятия по благоустройству дворовых территорий, общественных территорий формируются с учетом необходимости обеспечения физической, пространственной и информационной доступности зданий, сооружений, дворовых и общественных территорий для маломобильных групп населения.

Перечень мероприятий Программы представлен в приложении № 2 к настоящей Программе.

Для реализации мероприятий программы подготовлены следующие документы:

- 1) минимальный перечень работ по благоустройству дворовых территорий многоквартирных домов (приложение № 3 к программе);
- 2) дополнительный перечень работ по благоустройству дворовых территорий многоквартирных домов (приложение № 3 к программе);
- 3) порядок аккумулирования и расходования средств заинтересованных лиц, направленных на выполнение минимального и дополнительного перечней работ по благоустройству дворовых территорий и территорий общественного пользования, механизм контроля за их расходованием, а также порядок финансового участия граждан в выполнении указанных работ (приложение № 4 к программе);
- 4) порядок разработки, обсуждения с заинтересованными лицами и утверждения дизайн – проектов благоустройства дворовой территории и территорий общественного пользования, включенных в муниципальную программу на 2018 – 2024 годы (приложение № 5 к программе).

В случаях невозможности выполнения технологического процесса некоторых видов работ за один сезон и наличия согласия собственников помещений, оформленного в форме протокола общего собрания, предусматривается возможность выполнения работ в 4 этапа:

В программу подлежат включению дворовые территории общественные территории, исходя из заключения общественной комиссии.

Заинтересованные лица принимают участие в реализации мероприятий по благоустройству общественных территорий, дворовых территорий в рамках дополнительного перечня работ по благоустройству в форме финансового участия. Выполнение видов работ осуществляется в рамках муниципальной программы при условии финансового участия (софинансирования) заинтересованных лиц.

7. Ожидаемые результаты реализации программы

Программа разработана и направлена на благоустройство территории Крутинского городского поселения, а также для привлечения внимания и участия населения, трудовых коллективов предприятий и организаций к проблемам по благоустройству и озеленению прилегающих общественных территорий, дворовых территорий многоквартирных домов, по санитарному содержанию территорий, по охране окружающей среды.

Реализация Программы обеспечит достижение следующих ожидаемых результатов:

1) доля благоустроенных дворовых территорий многоквартирных домов.

Ожидаемый результат измеряется в процентах и рассчитывается по формуле:

$$Д1 = K1 / B1 \times 100,$$

где:

Д1 – доля благоустроенных дворовых территорий многоквартирных домов;

К1 – количество благоустроенных дворовых территорий многоквартирных домов, включенных в региональную программу капитального ремонта общего имущества в многоквартирных домах, расположенных на территории Крутинского городского поселения (далее – региональная программа), единиц;

Б1 – общее количество дворовых территорий многоквартирных домов, включенных в региональную программу, единиц.

Значения исходных данных для расчета ожидаемого результата определяются на основании данных мониторинга, проведенного Администрацией Крутинского городского поселения.

2) доля благоустроенных территорий общего пользования Крутинского городского поселения.

Ожидаемый результат измеряется в процентах и рассчитывается по формуле:

$$Д2 = K2/B2 \times 100,$$

где:

Д2 – доля благоустроенных общественных территорий общего пользования Крутинского городского поселения;

К2 – общее количество благоустроенных территорий многоквартирных домов общего пользования Крутинского городского поселения, единиц;

Б2 – общее количество территорий общего пользования Крутинского городского поселения, единиц.

Значения исходных данных для расчета ожидаемого результата определяются на основании данных мониторинга, проводимого Администрацией Крутинского городского поселения.

8. Описание системы управления реализацией программы

Система управления реализации программы в целом включает организацию работы и контроля:

- обеспечение скоординированной реализации программы в целом и входящих в её состав основных мероприятий в соответствии с приоритетами социально экономического развития городского поселения;

- привлечение инвесторов для реализации привлекательных инвестиционных проектов;

- обеспечение эффективного и целевого использования финансовых ресурсов.

Комплексное управление реализацией Программы осуществляет Заказчик Программы. В ходе реализации программы отдельные мероприятия, объемы и источники их финансирования могут корректироваться с учетом реальных возможностей бюджета городского поселения.

Исполнитель осуществляет:

- прием заявок на участие в отборе дворовых территорий многоквартирных домов и общественных территорий для включения их в адресные перечни;

- представляет заявки Общественной комиссии, созданной постановлением Администрации Крутинского городского поселения;

- проводит отбор представленных заявок с целью формирования адресных перечней дворовых территорий многоквартирных домов (Приложение № 6) и общественных территорий (Приложение № 7).

Администрация Крутинского городского поселения обеспечивает согласование действий по подготовке и реализации Программных мероприятий, целевому и эффективному использованию бюджетных средств, формирует отчетность о ходе реализации Программы, согласно утвержденному Порядку принятия решений о разработке муниципальных программ Крутинского городского поселения Крутинского муниципального района Омской области, их формирования и реализации (далее – Порядок).

Исполнители Программных мероприятий в установленном порядке отчитываются перед Заказчиком о целевом использовании выделенных им финансовых средств.

Реализацию Программы в целом и достижение утвержденных значений целевых индикаторов, формирование отчетности о ходе реализации Программы, проведение оценки эффективности реализации Программы обеспечивает ответственный исполнитель муниципальной программы.

Исполнитель организует выполнение программных мероприятий путем заключения соответствующих муниципальных контрактов с подрядными организациями и осуществляют контроль за надлежащим исполнением подрядчиками обязательств по муниципальным контрактам. Отбор подрядных организаций осуществляется в порядке, установленном Федеральным законом от 05.04.2013 года № 44-ФЗ «О контрактной системе в сфере закупок товаров, работ, услуг для обеспечения государственных и муниципальных нужд».

9. Условия о форме участия (финансовом и (или) трудовом) собственников помещений в многоквартирных домах, собственников иных зданий и сооружений, расположенных в границах дворовой территории, подлежащей благоустройству, в реализации Программы

1. Настоящий Порядок устанавливает условия о форме участия собственников помещений в многоквартирных домах, собственников иных зданий и сооружений, расположенных в границах дворовой территории, подлежащей благоустройству (далее – заинтересованные лица), в реализации мероприятий по благоустройству дворовой территории в рамках минимального и дополнительного перечней работ по благоустройству, в том числе о форме и доле такого участия, в разрезе муниципальных образований - получателей субсидий из бюджета.

Заинтересованные лица вправе принять участие в реализации мероприятий по

благоустройству дворовой территории, предусмотренных Программой, путем выбора формы и доли такого участия.

2. В реализации мероприятий по благоустройству дворовой территории в рамках минимального и дополнительного перечней работ по благоустройству предусмотрены следующие формы участия заинтересованных лиц, организаций: финансовое и (или) трудовое.

3. Устанавливается минимальная доля участия заинтересованных лиц в выполнении минимального и (или) дополнительного перечней работ по благоустройству дворовых территорий:

- финансового участия в размере не менее 5% от общей стоимости работ, утвержденных проектом;
- доля трудового участия составляет не менее 5% от стоимости мероприятий по благоустройству дворовой территории.

4. Финансовое участие заинтересованных лиц, организаций осуществляется путем перечисления суммы денежных средств в рублевом эквиваленте на специальный счет, открытый в порядке, установленном муниципальным образованием. Размер средств определяется не персонифицировано по каждому заинтересованному лицу, а совокупно в отношении проекта благоустройства каждой дворовой территории в виде процента от стоимости затрат на его реализацию.

5. Финансовые средства перечисляются в срок до даты начала работ по благоустройству дворовой территории, указанной в соответствующем муниципальном контракте, в котором указываются последствия неисполнения данного обязательства.

6. Ведение учета поступающих средств в разрезе многоквартирных домов дворовые территории, которых подлежат благоустройству осуществляется исполнителем Программы, путем ежемесячного опубликования указанных данных на сайте Администрации Крутинского городского поселения и направление их в этот же срок в адрес общественной комиссии.

7. Трудовое участие может быть осуществлено в виде выполнения жителями следующих неоплачиваемых работ, не требующих специальной квалификации:

- подготовка объекта (дворовой территории) к началу работ (земляные работы, снятие старого оборудования, уборка мусора);
- другие работы (покраска оборудования, озеленение территории, посадка деревьев).

8. Доля трудового участия заинтересованных лиц в реализации мероприятий по благоустройству дворовых территорий в рамках минимального и (или) дополнительного перечня работ по благоустройству определяется путем выбора видов работ, предусмотренных визуализированным перечнем образцов элементов благоустройства с указанной нормативной стоимостью (единичные расценки) работ по благоустройству дворовых территорий, в объеме согласно Приложению № 8 к Программе.

9. Решение о форме и доле финансового и (или) трудового участия принимается заинтересованными лицами и предоставляется в составе предложения о включении дворовой территории в муниципальную программу формирования современной городской среды:

- собственниками помещений в многоквартирных домах в виде протоколно оформленного решения общего собрания собственников;
- собственниками иных зданий и сооружений, расположенных в границах дворовой территории, подлежащей благоустройству, в виде простого письменного обязательства, подписанного собственником или иным уполномоченным лицом.

10. В ходе рассмотрения предложений заинтересованных лиц о включении дворовой территории в муниципальную программу формирования современной городской среды, в которых предусмотрено и финансовое и трудовое участие имеют преимущество над предложениями, где выбрана только одна форма участия.

11. Финансовое (трудовое) участие заинтересованных лиц в выполнении мероприятий по благоустройству дворовых территорий подтверждается документально в зависимости от формы такого участия.

12. Документом, подтверждающим финансовое участие, является копия платежного

поручения о перечислении средств на счет, открытый в порядке, установленном Крутинским городским поселением.

13. Документом, подтверждающим трудовое участие заинтересованных лиц, является отчет о выполнении работ, включающий информацию о проведении мероприятия с трудовым участием граждан и совета многоквартирного дома, лица, управляющего многоквартирным домом о проведении мероприятия с трудовым участием граждан. При этом, в качестве приложения к такому отчету предоставляется фото-, видеоматериалы, подтверждающие проведение мероприятий с трудовым участием граждан и размещаются указанные материалы в средствах массовой информации, социальных сетях, сети «Интернет».

14. Проведение мероприятий освещается в средствах массовой информации (печатных, электронных) в режиме онлайн (размещать соответствующие сюжеты или информацию о проведении мероприятия в день его проведения или ближайшее время после этого) для чего исполнителем Программы организуется мониторинг подготовки к проведению таких мероприятий.

Крутинского городского поселения Крутинского
муниципального района Омской области
на 2018-2024 годы»

С В Е Д Е Н И Я

о показателях (индикаторах) муниципальной программы

«Формирование современной городской среды Крутинского городского поселения Крутинского
муниципального района Омской области
на 2018-2024 годы»

№ п/п	Наименование показателя (индикатор)	Единица измерения	Значения показателей
			2018-2024 годы
1	Доля благоустроенных общественных территорий муниципального образования от общего количества общественных территорий муниципального образования	%	100
2	Доля благоустроенных дворовых территорий МКД от общего количества дворовых территорий МКД	%	100

Приложение № 2
муниципальной программы
«Формирование современной городской среды
Крутинского городского поселения Крутинского
муниципального района Омской области
на 2018-2024 годы»

МЕРОПРИЯТИЯ

программы Крутинского городского поселения Крутинского муниципального района Омской области

"Формирование современной городской среды"

(наименование программы муниципальной программы Крутинского городского поселения)

№ п/ п	наименование мероприятия муниципальной программы Крутинского городского поселения (далее муниципальная программа)	Срок реализации мероприятия муниципальной программы		Ответственный исполнитель за реализацию мероприятия муниципальной программы	Объем финансирования мероприятия муниципальной программы (в рублях)								Целевые индикаторы реализации мероприятия (группы мероприятий) муниципальной программы <*****>					
		с 2018 года	по 2022 год		Источник финансирования	Всего	в том числе по годам реализации муниципальной программы Крутинского городского поселения						наименование	единица измерения	Всего	Значение		
							2018 год	2019 год	2020 год	2021 год	2022год	2023 год				2024 год	в том числе по годам реализации муниципальной программы	1-й год
1	2	3	4	5	6	7	8	9	10	11	12	13	14	15	16	17	18	19
Цель муниципальной программы: повышение уровня благоустройства территорий Крутинского городского поселения																		
Задача 1. Повышение уровня благоустройства дворовых территорий многоквартирных домов в соответствии с законодательством																		

[illegible]

Приложение № 3
муниципальной программы
«Формирование современной городской среды
Крутинского городского поселения Крутинского
муниципального района Омской области
на 2018-2024 годы»

Нормативная стоимость (единичные расценки) работ
по благоустройству дворовых территорий многоквартирных домов, входящих в состав
минимального и дополнительного перечней таких работ

1. Минимальный перечень работ по благоустройству дворовых территорий многоквартирных домов

Ремонт дворовых проездов

Таблица 1

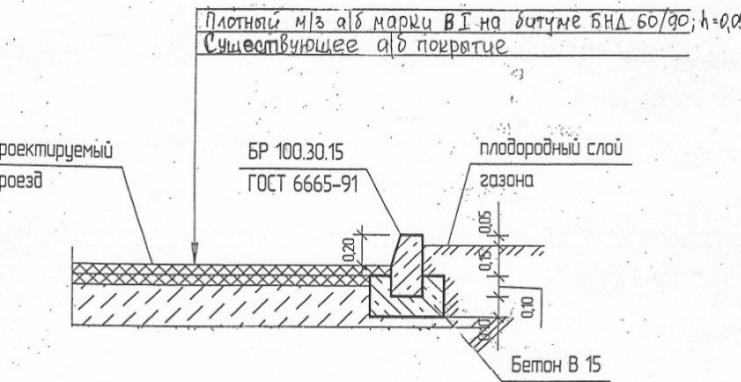
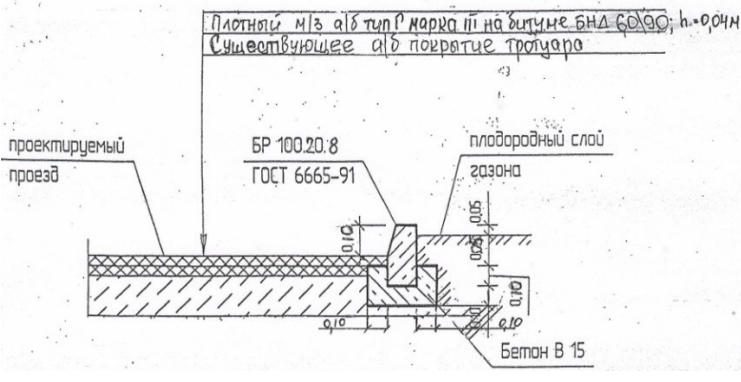
№ п/п		Визуализированный образец элемента благоустройства	Стоимость 1 кв. м, рублей	Описание
1	Ремонт проезда с заменой верхнего слоя асфальто-бетонного покрытия	<p><i>Конструкция дорожной одежды</i></p> 	769,00	<p>Выполняется установка бортовых камней, марки БР 100.30.15 на бетонное основание марки В15, толщиной 10 см.</p> <p>Выполняется фрезерование асфальтобетонного покрытия проезда на глубину 2 см.</p> <p>По существующему покрытию выполняется розлив битума БНД 90/60.</p> <p>На всю площадь проезда выполняется укладка асфальтобетонной смеси мелкозернистой, марки В1, толщиной 5 см.</p> <p>Уплотнение уложенного асфальтобетонной смеси производится вибрационным катком малого класса.</p>
2	Ремонт тротуара с устройством слоя из асфальтобетона	<p><i>Конструкция дорожной одежды (тротуар)</i></p> 	769,00	<p>Выполняется установка бортовых камней, марки БР 100.20.8 на бетонное основание марки В15, толщиной 10 см.</p> <p>По существующему покрытию тротуара выполняется розлив битума БНД 90/60. На всю площадь тротуара выполняется укладка асфальтобетонной смеси мелкозернистой, типа Г, марки III, толщиной 4 см.</p> <p>Уплотнение уложенного асфальтобетонной смеси производится вибрационным катком малого класса.</p>

Таблица 3

Установка скамеек

№ п/п	Вид элемента благоустройства, устанавливаемого в рамках проведения работ	Визуализированный образец элемента благоустройства	Стоимость, руб.		
			Всего	в том числе:	
				объект	устройство (доставка, монтаж)
1	2	3	4	5	6
1	Скамья деревянная (вариант 1)		6 115,00	4 985,00	1 130,00
2	Скамья деревянная (вариант 2)		9 080,00	7 950,00	1 130,00
3	Скамья деревянная (вариант 3)		11 290,00	10 160,00	1 130,00

Таблица 4

Установка урн для мусора


№ п/п	Вид элемента благоустройства, устанавливаемого в рамках проведения работ	Визуализированный образец элемента благоустройства	Стоимость, руб.		
			Всего	в том числе:	
				объект	устройство (доставка, монтаж)
1	2	3	4	5	6

1	Урна железобетонная с металлическим вкладышем (вариант 1)			3 433,00	3050,00	383,00
2	Урна железобетонная с металлическим вкладышем (вариант 2)			3 463,00	3080,00	383,00
3	Урна железобетонная с металлическим вкладышем (вариант 3)			3 983,00	3600,00	383,00



1. Дополнительный перечень работ по благоустройству дворовых территорий многоквартирных домов





Таблица 5

Оборудование детских и (или) спортивных площадок					
№ п/п	Вид элемента благоустройства, устанавливаемого в рамках проведения работ	Визуализированный образец элемента благоустройства	Стоимость, руб.		
			Всего	в том числе:	
				объект	устройство (доставка, монтаж)
1	2	3	4	5	6
1. Оборудование детских площадок					

1.1	Игровые комплексы				
1.1.1	Игровой комплекс для детей 3 – 7 лет (код ДИКС-1.11)		176 752,00	135 963,00	40 789,00
1.1.2	Игровой комплекс для детей 2 – 5 лет (код ДИКС-1.6)		142 684,00	109 757,00	32 927,00
1.1.3	Игровой комплекс для детей 2 – 5 лет (код ДИКС-1.5)		75 062,00	57 740,00	17 322,00
1	2	3	4	5	6
1.2	Песочницы				
1.2.1	Песочница «Оазис» (код МФ-1.27)		64 980,00	49 985,00	14 995,00

1.2.2	Песочница «Дворик» (код МФ-1.54)		54 742,00	42 109,00	12 633,00
1.2.3	Песочница «Сказка» (код МФ-1.17)		9 094,00	6 995,00	2 099,00
1.3	Домики				
1.3.1	Домик «Наф-Наф» (код МФ-1.50)		40 870,00	39 700,0	1 170,0
1	2	3	4	5	6
1.3.2	Домик «Избушка» (код МФ-1.78)		80 476,00	61 905,0	18 571,0

1.3.3	Домик «Ягодка» (код МФ-1.26)		25 805,00	19 850,0	5 955,0
1.4	Карусели				
1.4.1	Карусель (код КАР-1.8)		38 984,00	29 988,00	8 996,00
1.4.2	Карусель (код КАР-1.1)		34 549,00	26 576,00	7 973,00
1.4.3	Карусель (код КАР-1.3)		20 783,00	15 987,00	4 796,00
1	2	3	4	5	6
1.5	Иные элементы благоустройства				
1.5.1	«Паровозик с 1 вагончиком» (код МФ-1.7)		113 940,00	87 646,00	26 294,00

1.5.2	Машинка «Полиция» (код МФ-1.4.3)		49 595,00	38 150,00	11 445,00
1.5.3	Машинка «Жук» (код МФ-1.4.2)		34 567,00	26 590,00	7 977,00
2. Оборудование спортивных площадок					
2.1	Оборудование для спортивных игр				
2.1.1	Волейбольные стойки и сетка в комплекте (код СП-1.11)		12 975,00	9 981,00	2 994,00
1	2	3	4	5	6
2.1.2	Ворота для мини футбола, 2 шт. (код СП-1.56)		32 222,00	24 786,00	7 436,00





2.1.3	Стойка баскетбольная (код СП-1.31)		19 360,00	14 892,00	4 468,00
2.2	Тренажерное оборудование				
2.2.1	Четыре турника классического хвата, шведская стенка, брусья, лавка для упражнений на пресс наклонная (код W-02-015)		137 171,00	105 516,00	31 655,00
2.2.2	Спортивный комплекс «Культурист» (код W-01-004)		103 896,00	79 920,00	23 976,00
2.2.3	Два турника классического хвата, и шведская стенка расположенные в форме треугольника (код W-02-011)		41 125,00	31 635,00	9 490,00

Таблица 6

Оборудование автомобильных парковок

№ п/п	Вид работ в рамках оборудования автомобильных	Визуализированный образец элемента благоустройства	Стоимость 1 кв. м, рублей	Описание
-------	---	--	---------------------------	----------

[illegible]

Таблица 7

Озеленение территории



**Порядок
аккумулирования и расходования средств заинтересованных лиц, направляемых на
выполнение минимального и дополнительного перечней работ по благоустройству
дворовых территорий, и механизм контроля за их расходованием**

1. Общие положения

1.1 Настоящий Порядок разработан в целях реализации постановления Правительства Российской Федерации от 10.02.2017 года № 169 «Об утверждении Правил предоставления и распределения субсидий из федерального бюджета бюджетам субъектов Российской Федерации на поддержку государственных программ субъектов Российской Федерации и муниципальных программ формирования современной городской среды» и устанавливает порядок аккумулирования и расходования средств заинтересованных лиц, направляемых на выполнение минимального и дополнительного перечней работ по благоустройству дворовых территорий, и механизм контроля за их расходованием, а также порядок финансового участия граждан в выполнении указанных работ.

1.2 В целях реализации настоящего Порядка используются следующие понятия:

а) дополнительный перечень работ – установленный Программой перечень работ по благоустройству дворовых территорий, софинансируемых за счет средств заинтересованных лиц;

б) финансовое участие – финансирование выполнения видов работ по благоустройству дворовых территорий Крутинского городского поселения за счет участия заинтересованных лиц в размере не менее 3 процентов от общей стоимости работ;

в) общественная комиссия – комиссия, создаваемая в соответствии с постановлением Администрации Крутинского городского поселения для рассмотрения и оценки предложений заинтересованных лиц, а также реализации контроля за реализацией Программы.

2. Порядок финансового участия заинтересованных лиц в выполнении работ

2.1 Заинтересованные лица принимают участие в реализации мероприятий по благоустройству дворовых территорий в рамках минимального и дополнительного перечней работ по благоустройству в форме финансового участия.

2.2 Организация финансового участия осуществляется заинтересованными лицами в соответствии с решением общего собрания собственников помещений в многоквартирном доме, дворовая территория которого подлежит благоустройству, оформленного соответствующим протоколом общего собрания собственников помещений в многоквартирном доме.

2.3 Финансовое участие заинтересованных лиц в выполнении мероприятий по благоустройству дворовых территорий должно подтверждаться документально в зависимости от избранной формы такого участия.

2.4 Документы, подтверждающие финансовое участие заинтересованных лиц в реализации мероприятий по благоустройству, предусмотренных минимальным и (или) дополнительным перечнями, предоставляются в Администрацию Крутинского городского поселения (далее – Администрация).

В качестве документов, подтверждающих финансовое участие, могут быть представлены копии платежных поручений о перечислении средств или внесении средств на счет, открытый в установленном порядке, копия ведомости сбора средств с физических лиц, которые впоследствии также вносятся на счет, открытым органом Федерального казначейства в порядке, утвержденном приказом Федерального казначейства от 07.10.2008 года № 7н «О порядке открытия и ведения лицевых счетов Федеральным казначейством и его территориальными органами».

Документы, подтверждающие финансовое участие представляются в Администрацию не позднее 2 дней со дня перечисления денежных средств в установленном порядке.

Уполномоченный работник Администрации Крутинского городского поселения проверяет и ведет учет поступивших денежных средств для последующего выполнения мероприятий по благоустройству дворовых территорий многоквартирных домов.

3. Условия аккумулирования и расходования средств

3.1 В случае включения заинтересованными лицами заявки по благоустройству дворовых территорий в Программу, денежные средства заинтересованных лиц перечисляются на лицевой счет Администрации.

3.2 После утверждения дизайн – проекта Администрацией и его согласования с представителем заинтересованных лиц Администрация заключает с представителями заинтересованных лиц, принявших решение о благоустройстве дворовых территорий, соглашение, в котором указывается объект благоустройства, реквизиты для перечисления средств, определяются порядок и сумма перечисления денежных средств заинтересованными лицами, а также реквизиты счета, на который потом подлежат возврату денежные средства заинтересованных лиц в случаях, определенных соглашением.

Объем денежных средств, подлежащих перечислению заинтересованными лицами, определяется в соответствии со сметным расчетом на проведение работ по благоустройству дворовых территорий и объема, указанного в дизайн – проекте, и составляет не менее 5 процентов от общей стоимости соответствующего вида работ.

Фактический объем денежных средств, подлежащих перечислению заинтересованными лицами, может быть изменён по итогам осуществления закупки товара, работы, услуги в соответствии с положениями Федерального закона от 05.04.2013 года № 44-ФЗ «О контрактной системе в сфере закупок товаров, работ, услуг для обеспечения государственных и муниципальных нужд», а также с учетом стоимости фактически выполненных работ.

3.3 Перечисление денежных средств заинтересованными лицами осуществляется в течение десяти дней с момента подписания соглашения.

В случае, если денежные средства в полном объеме не будут перечислены в срок, установленный в абзаце первом настоящего пункта, то заявка такого многоквартирного дома выполнению не подлежит.

3.4 Расходы осуществляются на основании заключенных муниципальных контрактов с организациями на представленные работы и услуги, путем предоставления подтверждающих документов о выполненных работах и услугах.

3.5 Средства, полученные в виде экономии от проведения конкурсных процедур по мероприятию, направляются на финансирование дополнительных объемов работ по данному мероприятию по согласованию с собственниками многоквартирных домов.

4. Контроль за соблюдением условий порядка

4.1. Контроль за целевым расходованием аккумулированных денежных средств заинтересованных лиц осуществляется уполномоченными представителями многоквартирных домов.

Приложение № 5
муниципальной программы
«Формирование современной городской среды
Крутинского городского поселения Крутинского
муниципального района Омской области
на 2018-2024 годы»

Порядок
разработки, обсуждения с заинтересованными лицами и утверждения
дизайн - проектов благоустройства дворовой территории многоквартирных домов,
включенных в муниципальную программу «Формирование современной городской среды
Крутинского городского поселения Крутинского муниципального района Омской области
на 2018-2024 годы»

1. Общие положения

1.1. Настоящий Порядок регламентирует процедуру разработки, обсуждения с заинтересованными лицами и утверждения дизайн-проектов благоустройства дворовых территорий многоквартирных домов в Крутинском городском поселении в рамках реализации программы «Формирование современной городской среды» (далее – Порядок).

1.2. Под дизайн-проектом понимается графический и текстовый материал, включающий в себя визуализированное изображение дворовой территории многоквартирного дома, с планировочной схемой, фотофиксацией существующего положения, с описанием работ и мероприятий, предлагаемых к выполнению (далее – дизайн-проект).

Содержание дизайн-проекта зависит от вида и состава планируемых к благоустройству работ. Это может быть, как проектная, сметная документация, так и упрощенный вариант в виде изображения дворовой территории многоквартирного дома с описанием работ и мероприятий, предлагаемых к выполнению.

1.3. К заинтересованным лицам относятся: собственники помещений в многоквартирных домах, собственники иных зданий и сооружений, расположенных в границах дворовой территории многоквартирного дома, подлежащей благоустройству (далее – заинтересованные лица).

2. Разработка дизайн-проектов

2.1. Разработка дизайн-проектов в отношении дворовых территорий многоквартирных домов в Крутинском городском поселении осуществляется в соответствии с Правилами благоустройства на территории Крутинского городского поселения, требованиями Градостроительного кодекса Российской Федерации, а также действующими строительными, санитарными и иными нормами, и правилами.

2.2. Разработка дизайн-проектов в отношении дворовых территорий многоквартирных домов в Крутинском городском поселении осуществляется заинтересованными лицами.

2.3. Разработка дизайн-проекта благоустройства дворовой территории многоквартирного дома в Крутинском городском поселении осуществляется с учетом

минимальных и дополнительных перечней работ, установленных данной программой и утвержденных протоколом общего собрания заинтересованных лиц, в отношении которой разрабатывается дизайн-проект.

3. Обсуждение и утверждение дизайн-проектов

3.1. В целях обсуждения с заинтересованными лицами и утверждения дизайн-проектов благоустройства дворовых территорий многоквартирных домов в Крутинском городском поселении, Администрация Крутинского городского поселения (далее – Администрация) уведомляет уполномоченное лицо, которое вправе действовать в интересах всех заинтересованных лиц, дворовая территория которых включена в перечень дворовых территорий многоквартирных домов для включения в программу (далее – уполномоченное лицо), о готовности дизайн-проектов в течение 1 рабочего дня со дня изготовления дизайн-проектов.

3.2. Уполномоченное лицо обеспечивает обсуждение и согласование дизайн-проекта с заинтересованными лицами, с собственниками инженерных сетей, для дальнейшего его утверждения в срок, не превышающий 3 рабочих дней.

3.3. Утверждение дизайн-проекта благоустройства дворовой территории многоквартирного дома в Крутинском городском поселении осуществляется Администрацией в течение двух рабочих дней со дня согласования дизайн-проекта.

3.4. Дизайн-проект на благоустройство дворовой территории многоквартирного дома в Крутинском городском поселении утверждается в двух экземплярах, в том числе один экземпляр хранится у уполномоченного лица.

Приложение № 6
муниципальной программы
«Формирование современной городской среды
Крутинского городского поселения Крутинского
муниципального района Омской области
на 2018-2024 годы»

Перечень
дворовых территорий, подлежащих благоустройству в рамках муниципальной
программы «Формирование современной городской среды Крутинского городского
поселения Крутинского муниципального района Омской области на 2018-2024 годы»

№ п/п	Адресный перечень	Площадь дворовой территории, м ²	Ориентировочная стоимость, рублей
1	ул. Красная Заря д. № 14	266,18	192 714,32
2	ул. Красная Заря д. № 14а	515,89	373 504,36
3	ул. Красная Заря д. № 16	353,6	256 006,48
4	ул. Красная Заря д. № 18	521,05	377 240,20
5	ул. Красная Заря д. № 23 и д. № 25	539,74	598 225,56
6	ул. Красная Заря д. № 47	232,48	168 315,52
7	ул. Красная Заря д. № 52	367,95	266 395,80
8	ул. Красная Заря д. № 54	577,93	418 421,32
9	ул. Новая д. № 67	428,4	310 161,60
10	ул. Пионерская д. № 102	373,1	270 124,40
11	ул. Комсомольская д. № 59	1722,77	1 247 285,48
12	ул. Гагарина д. № 4	275,85	199 715,40

Приложение № 7
муниципальной программы
«Формирование современной городской среды
Крутинского городского поселения Крутинского
муниципального района Омской области
на 2018-2024 годы»

Перечень
общественных территорий, подлежащих благоустройству в рамках муниципальной
программы «Формирование современной городской среды Крутинского городского
поселения Крутинского муниципального района Омской области на 2018-2024 годы»

№ п/п	Наименование общественной территории	Перечень мероприятий
1	Парк «70 лет Победы»,	Дизайн-проект прилагается.
2	Парк «30 лет Победы»	Ремонт асфальтобетонного покрытия пешеходного тротуара, площади у мемориального комплекса; установка скамеек, урн; ремонт мемориального комплекса.
3	Площадь у здания Дома культуры ул. Ленина № 16	Ремонт асфальтобетонного покрытия площади; установка скамеек, урн; ремонт мемориального комплекса; разбивка газонов, клумб.
4	Площадь у здания КДЦ «Колизей» ул. Ленина № 14	Ремонт асфальтобетонного покрытия площади; установка скамеек, урн; разбивка газонов, клумб.
5	Площадь у здания спортивного комплекса «Атлант» ул. Делегатская	Ремонт и обустройство асфальтобетонного покрытия площади и парковочных мест.
6	Территория между зданиями по улице Ленина № 10 и № 6	Асфальтирование и обустройство парковочной зоны
7	Территория улицы Степана Разина	Ремонт дорожного покрытия, обустройство тротуаров, проходов, освещение, озеленение.
8	Территория от пересечения улиц Красный Путь и Мелиораторов вдоль улицы Мелиораторов до выезда из р.п. Крутинка	Обустройство пешеходного тротуара, площадки кратковременного отдыха (скамейка)
9	Территория от пересечения улиц Красный Путь и Мелиораторов вдоль улиц Красный Путь и Ленина до пересечения с улицей Южная	Обустройство пешеходного тротуара, площадки кратковременного отдыха (скамейка)
10	Территория по улице Комсомольская от АЗС ООО «Торгмил» до пересечения улиц Красный Путь и Ленина	Обустройство пешеходного тротуара, площадки кратковременного отдыха (скамейка)
11	Территория вдоль улицы Южная от АЗС ООО «Торгмил» пересечение	Обустройство пешеходного тротуара, площадки кратковременного отдыха (скамейка)

	улиц Ленина и Мичурина до детского сада «Родничок»	
12	Территория от улицы Ленина вдоль улицы Набережная до переулка Больничный с учетом подходов к домам по ул. Ленина № 50, № 52, № 44, 46	Обустройство пешеходного тротуара, площадки кратковременного отдыха (скамейка)
13	Территория от улиц Красная Заря, Гагарина до переулка Больничный	Обустройство пешеходного тротуара, площадки кратковременного отдыха (скамейка)
14	Территория от улиц Ленина и Чкалова до пресечения с улицей Крылова (ориентир поворот на автовокзал, магазин «Троя»)	Обустройство пешеходного тротуара, площадки кратковременного отдыха (скамейка)
15	Территория от улицы Ленина до улицы Степана Разина	Обустройство пешеходного тротуара, площадки кратковременного отдыха (скамейка)
16	территория от здания Администрации Крутинского муниципального района до улицы Степана Разина	Обустройство пешеходного тротуара, площадки кратковременного отдыха (скамейка)
17	Территория вдоль улицы Вишневого по ходу движения	Обустройство пешеходного тротуара, площадки кратковременного отдыха (скамейка)
18	Территория от улицы 1 Мая до Крутинской средней школы № 2	Обустройство пешеходного тротуара, площадки кратковременного отдыха (скамейка)

ООО "ИнжСити"

Дизайн-проекта территории парка
70 лет Победы в р.п. Крутинка,
Крутинского муниципального района Омской области

01-2019-ДП
Дизайн проект

ООО "ИнжСити"

Дизайн-проекта территории парка
70 лет Победы в р.п. Крутинка,
Крутинского муниципального района Омской области

01-2019-ДП
Дизайн проект

Главный инженер проекта:



Русаков Е.А.

2019

Согласовано

Взам. инв. N

Подпись и дата

Инв. N подл.

Ведомость рабочих чертежей основного комплекта

Лист	Наименование	Примечание
1	Общие данные	
2		
3	Ситуационная схема	
4	Генплан территории парка. М1:500	
5	Вид парка 1	
6	Вид парка 2	
7	Вид парка 3	
8	Вид парка 4	
9	Вид парка 5	
10	Вид парка 6	
11	Вид парка 7	
12	Вид парка 8	
13	Вид парка 9	
14	Вид парка 10	
15	Вид парка 11	
16	Разбивочный план. М1:500	
17	План организации рельефа. М1:500	
18	План земляных масс. М1:500	
19	План и конструкции проездов, тротуаров, дорожек и площадок. М 1:500	
20	План озеленения М1:500. План расположения малых архитектурных форм. М1:500	
21	Открытая эстрада	
22	Ротонда	
23	Элементы благоустройства территории парка (начало)	
24	Элементы благоустройства территории парка (продолжение)	
25	Элементы благоустройства территории парка (продолжение)	
26	Элементы благоустройства территории парка (окончание)	
27	Элементы благоустройства территории: виды деревьев	
28	Элементы благоустройства территории: виды кустарников	
29	Элементы благоустройства территории: виды цветов	

Технико-экономические показатели

I очередь:

S в границах благоустройства = 3976,5 м²;

S покрытий = 1288,0 м²;

S озеленения = 2688,5 м².

II очередь:

S в границах благоустройства = 5514,0 м²;

S покрытий = 2164,0 м²;

S озеленения = 3350,0 м².

III очередь:

S в границах благоустройства = 5825,0 м²;

S покрытий = 2316,0 м²;





S озеленения = 3509,0 м².

IV очередь:

S в границах благоустройства = 5740,5 м²;

S покрытий = 2455,0 м²;

S озеленения = 3285,5 м².

						01-2019-ДП			
						Дизайн-проекта территории парка 70 лет Победы в р.п. Крутинка, Крутинского муниципального района Омской области			
Изм.	Кол.уч.	Лист	N док	Подпись	Дата		Стадия	Лист	Листов
ГИП		Русаков			01.19				
ГАП		Колесникова			01.19		Р	1	
Проверил		Понамарева			01.19	Общие данные		ООО "ИнжСити"	
Выполнил		Синякова			01.19				

Пояснительная записка.

Дизайн проект благоустройства территории парка «70 лет Победы» в р. п. Крутинка, Крутинского муниципального района Омской области, выполнен на основании договора № 1 от 11.01.2019 г. в соответствии с заданием на проектирование.

Заказчик - Администрация Крутинского городского поселения Крутинского муниципального района Омской области.

В центральной части р. п. Крутинка сформирован парк «70 лет Победы» общей площадью 2,1 Га. В парке намечена кольцевая структура дорожек с расходящимися «лучами» тропинками. По периметру выполнено ограждение территории, имеется два входа-выхода. На территории у главного входа существующий магазин и кулинария. Выполнено освещение основных аллей. Определено место детской игровой зоны, на которой установлены качели, лазательный элемент, песочница. Вдоль главной аллеи пересекающей парк высажены молодые березы, вдоль радиальных и лучевых тропинок хорошо разросшийся кустарник в виде живой изгороди. По периметру парка отдельно-стоящие деревья хвойных пород.

Дизайн проектом предлагается сохранить сложившуюся структуру парка, сохранить существующее озеленение. Выделить центральную площадку парка, для проведения торжественных мероприятий и разместить на ней стелу посвященную «70 лет Победы». Сформировать радиальные клумбы, организовать на клумбах «альпийские горки», цветники. Главную площадку и площадку для размещения стелы вымостить бетонной плиткой. Установить вокруг площадки вдоль радиальной дорожки скамьи-диваны. Выделяется входная зона где предусматривается площадка летнего кафе для установки столов с зонтиками. Справа от главной аллеи расположена летняя открытая эстрада с местами для 100 зрителей. С левой стороны от аллеи площадка с установленным светодиодным музыкальным фонтаном, в обрамлении клумб с цветочными композициями. По периметру площадки скамьи для отдыха и созерцания.

Центральную часть парка предлагается поделить на сегменты. Каждый сегмент имеет свое функциональное назначение. Это: Детская площадка для игр детей младшего возраста с установкой в соответствии с возрастом игрового и лазательного оборудования. Предлагается дополнительно установить на площадке игровые комплексы, карусель, скамьи и выполнить травмобезопасное резиновое покрытие. В следующем сегменте обустроена площадка для детей среднего и старшего возраста. Здесь предлагается разместить в основном спортивно -лазательное оборудование, комплексы для занятий «воркаунтом». Так же выполнить резиновое травмобезопасное покрытие площадки. С этой площадки имеется выход к площадке спортивных тренажеров для взрослых. Не далеко от этих спортивных площадок, расположен «памп-трек», площадка для занятий на пересеченном рельефе с использованием спортивного велосипеда или скейтборда. Это зона активного отдыха для подростков.

В следующем сегменте паркового пространства асфальтированная площадка для катания детей на различных видах детского транспорта. Прокат велосипедов, машинок, самокатов, геоскутеров и т.д. В южной части парка организована площадка для проведения спортивных мероприятий, там же расположены площадки для настольного тенниса.

Большой сегмент центральной части парка предназначен для торжественных мероприятий молодой семьи. Организована сеть дорожек и тропинок для прогулок влюбленных. Предусмотрены места для фотографирования: Ротонда основной элемент этой зоны в окружении цветочных клумб, декоративный элемент - «Дерево счастья», мостик, каменная речка с подсветкой малыми декоративными светильниками, скамья примирения и место для тихого отдыха. Пешеходные дорожки выполнены в бетонной плитке и ограничены бордюрным камнем. Применена бетонная плитка «калифорния», различных цветов и конфигураций.





Объединяющим элементом всего парка является большая круговая аллея шириной 3метра, общая длинна которой составляет 350 метров. Покрытие аллеи асфальтовое, используется для пробежек спортсменов, катании на роликах, велосипедах. В зимнее время года используется для лыжных прогулок и занятий скандинавской ходьбой. Вдоль аллеи установлены торшерные светильники. Все элементы парка: площадки, места активного и тихого отдыха соединены между собой сетью дорожек и тропинок вымощенных плиткой.

Сохраняя существующие деревья и кустарники вдоль основных дорог парка, предлагается дополнить посадки крупномерными деревьями и кустарниками: рябина сибирская, ель обыкновенная, ива шаровидная, яблоня, сирень. Для создания композиций типа « альпийская горка», предлагается использовать: дерен белый сибирский, лапчатку кустарниковую, тую западную. Для создания цветников в центральной части парка на цветочных клумбах предлагается использовать пионы, лапчатку травянистую и однолетние цветы, а так же посевную газонную траву и декоративные камни. Все предлагаемые растения выбраны с учетом климатической зоны, различного цветения и декоративности кроны.

Насыщая зеленую зону в центре поселка различными функциями: спортивной, общественной, торжественной, прогулочной, праздничной парк преобразуется в притягательное место для жителей, появляется возможность проведения массовых мероприятий в праздник «День Победы», в новогодние каникулы для детей и праздники спорта, выходные и будние дни, где каждый найдет для себя занятие по душе.

В проекте выделены четыре очереди строительства, для поэтапного формирования паркового пространства. Поочередное строительство элементов благоустройства, которые как «пазлы» нанизываются на каркас главных аллей , позволит не останавливать сложившуюся жизнь парка во время строительства, а постепенно создать единый многофункциональный организм парка культуры и отдыха.


Согласовано				
Изм. N подл.	Подпись и дата	Взам. инв. N		

						21-2018-ДП			
						Дизайн-проект благоустройства территории ул. Ленина в г. Калачинск Калачинского муниципального района Омской области			
Изм.	Кол.уч.	Лист	N док	Подпись	Дата				
ГИП		Русаков			12.18				
ГАП		Колесникова			12.18	Стадия		Лист	Листов
						Р		2	
Проверил		Понамарева			12.18	Общие данные (окончание) ООО "ИнжСити"			
Выполнил		Синякова			12.18				



Проектируемый участок


Условные обозначения




- I очередь




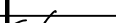

- III очередь

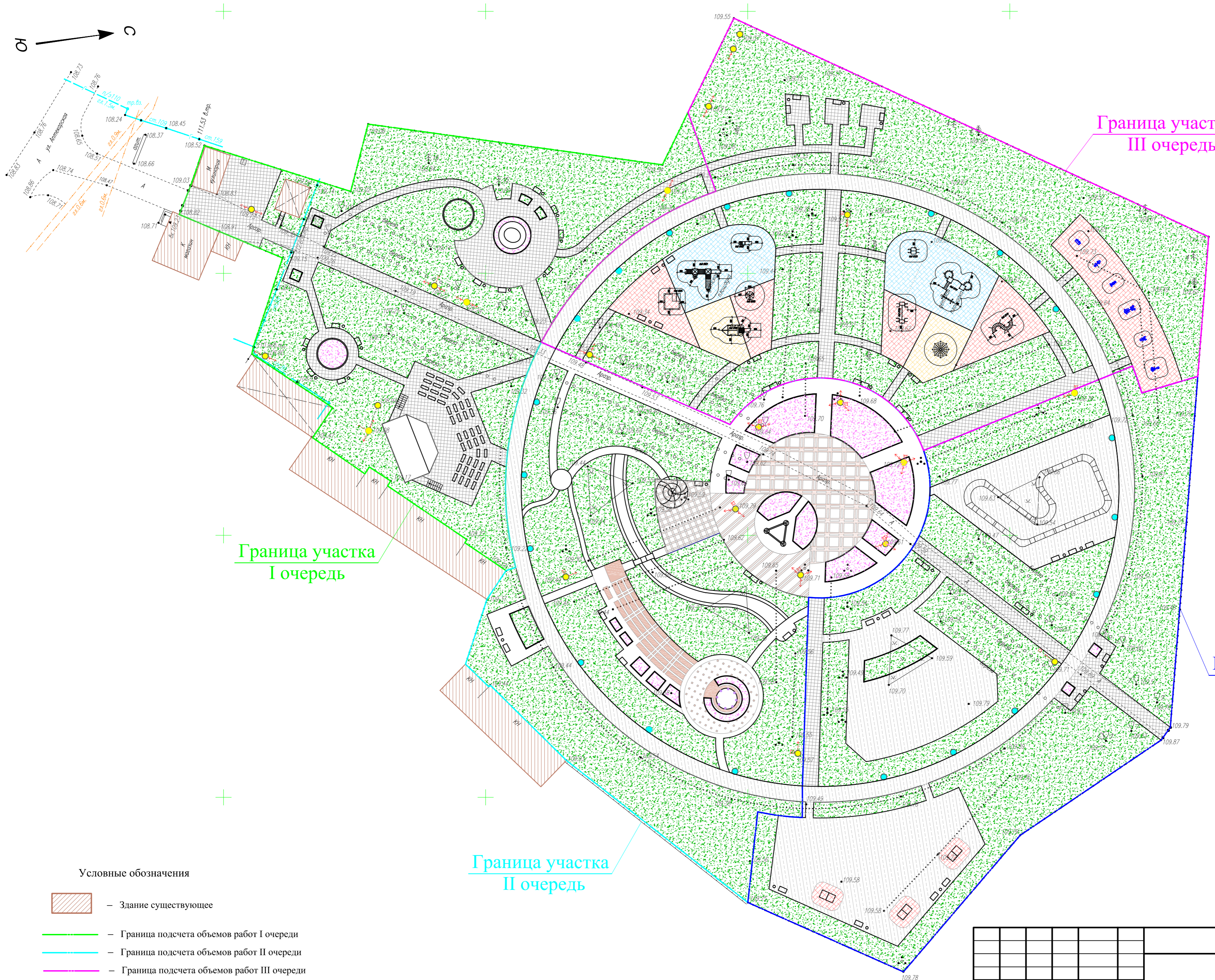


- II очередь








- IV очередь

						01-2019-ДП				
						Дизайн-проекта территории парка 70 лет Победы в р.п. Крутинка, Крутинского муниципального района Омской области				
Изм.	Кол.уч.	Лист	N док	Подпись	Дата					
								Стадия	Лист	Листов
ГАП		Колесникова			01.19			Р	3	
Проверил		Понамарева			01.19	Ситуационная схема		ООО "ИнжСити"		
Выполнил		Синякова			01.19					



Условные обозначения




-  — Здание существующее
-  — Граница подсчета объемов работ I очереди
-  — Граница подсчета объемов работ II очереди
-  — Граница подсчета объемов работ III очереди
-  — Граница подсчета объемов работ IV очереди

Граница участка
III очередь

Граница участка
I очередь

Граница участка
IV очередь

Граница участка
II очередь

						01-2019-ДП		
						Дизайн-проект территории парка 70 лет Победы в р.п. Крутинка, Крутинского муниципального района Омской области		
Изм.	Кол.уч.	Лист	N док	Подпись	Дата		Стадия	Лист
ГАП	Колесникова				01.19		Р	4
Проверил	Понамарева				01.19	Генплан территории парка. М1:500	ООО "ИнжСити"	
Выполнил	Филатова				01.19			



Инв. N подл.

Подпись и дата

Взам. инв. N

						01-2019-ДП		
						Дизайн-проект территории парка 70 лет Победы в р.п. Крутинка, Крутинского муниципального района Омской области		
Изм.	Кол.уч.	Лист	N док	Подпись	Дата		Стадия	Лист
								Листов
ГАП		Колесникова		<i>Колесникова</i>	01.19		Р	5
Проверил		Понамарева		<i>Понамарева</i>	01.19	Вид парка 1	ООО "ИнжСити"	
Выполнил		Синякова		<i>Синякова</i>	01.19			



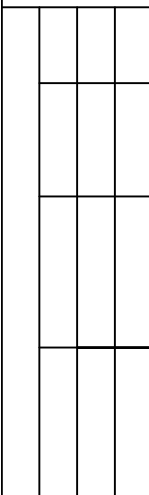
Инд. N подл. Подпись и дата Взам. инд. N

						01-2019-ДП		
						Дизайн-проект территории парка 70 лет Победы в р.п. Крутинка, Крутинского муниципального района Омской области		
Изм.	Колуч.	Лист	N док	Подпись	Дата		Стадия	Лист
								Листов
	ГАП		Колесникова	<i>Колесникова</i>	01.19		Р	6
Проверил	Понамарева			<i>Понамарева</i>	01.19	Вид парка 2	ООО "ИнжСити"	
Выполнил	Синякова			<i>Синякова</i>	01.19			



Инв. N подл. Подпись и дата Взам. инв. N

						01-2019-ДП		
						Дизайн-проект территории парка 70 лет Победы в р.п. Крутинка, Крутинского муниципального района Омской области		
Изм.	Колуч.	Лист	N док	Подпись	Дата		Стадия	Лист
								Листов
ГАП		Колесникова		<i>Колесникова</i>	01.19		Р	7
Проверил	Понамарева			<i>Понамарева</i>	01.19	Вид парка 3	ООО "ИнжСити"	
Выполнил	Синякова			<i>Синякова</i>	01.19			



						01-2019-ДП			
						Дизайн-проекта территории парка 70 лет Победы в р.п. Крутинка, Крутинского муниципального района Омской области			
Изм.	Кол.уч.	Лист	№ док	Подпись	Дата		Стадия	Лист	Листов
ГАП		Колесникова			01.19		Р	8	
Проверил		Понамарева			01.19	Вид парка 4	ООО "ИнжСити"		
Выполнил		Синякова			01.19				

[illegible]


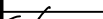

						01-2019-ДП			
						Дизайн-проекта территории парка 70 лет Победы в р.п. Крутинка, Крутинского муниципального района Омской области			
Изм.	Кол.уч.	Лист	N док	Подпись	Дата		Стадия	Лист	Листов
ГАП		Колесникова			01.19		Р	9	
Проверил		Понамарева			01.19	Вид парка 5	ООО "ИнжСити"		
Выполнил		Синякова			01.19				



Взам. инв. N

Подпись и дата

Инв. N подл.


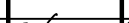

						01-2019-ДП				
						Дизайн-проекта территории парка 70 лет Победы в р.п. Крутинка, Крутинского муниципального района Омской области				
Изм.	Кол.уч.	Лист	N док	Подпись	Дата					
								Стадия	Лист	Листов
ГАП		Колесникова			01.19			Р	10	
Проверил		Понамарева			01.19	Вид парка 6		ООО "ИнжСити"		
Выполнил		Синякова			01.19					



Взам. инв. N

Подпись и дата

Инв. N подл.


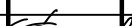

						01-2019-ДП				
						Дизайн-проекта территории парка 70 лет Победы в р.п. Крутинка, Крутинского муниципального района Омской области				
Изм.	Кол.уч.	Лист	N док	Подпись	Дата					
								Стадия	Лист	Листов
ГАП		Колесникова						Р	11	
Проверил		Понамарева				Вид парка 7		ООО "ИнжСити"		
Выполнил		Синякова								



Взам. инв. N

Подпись и дата

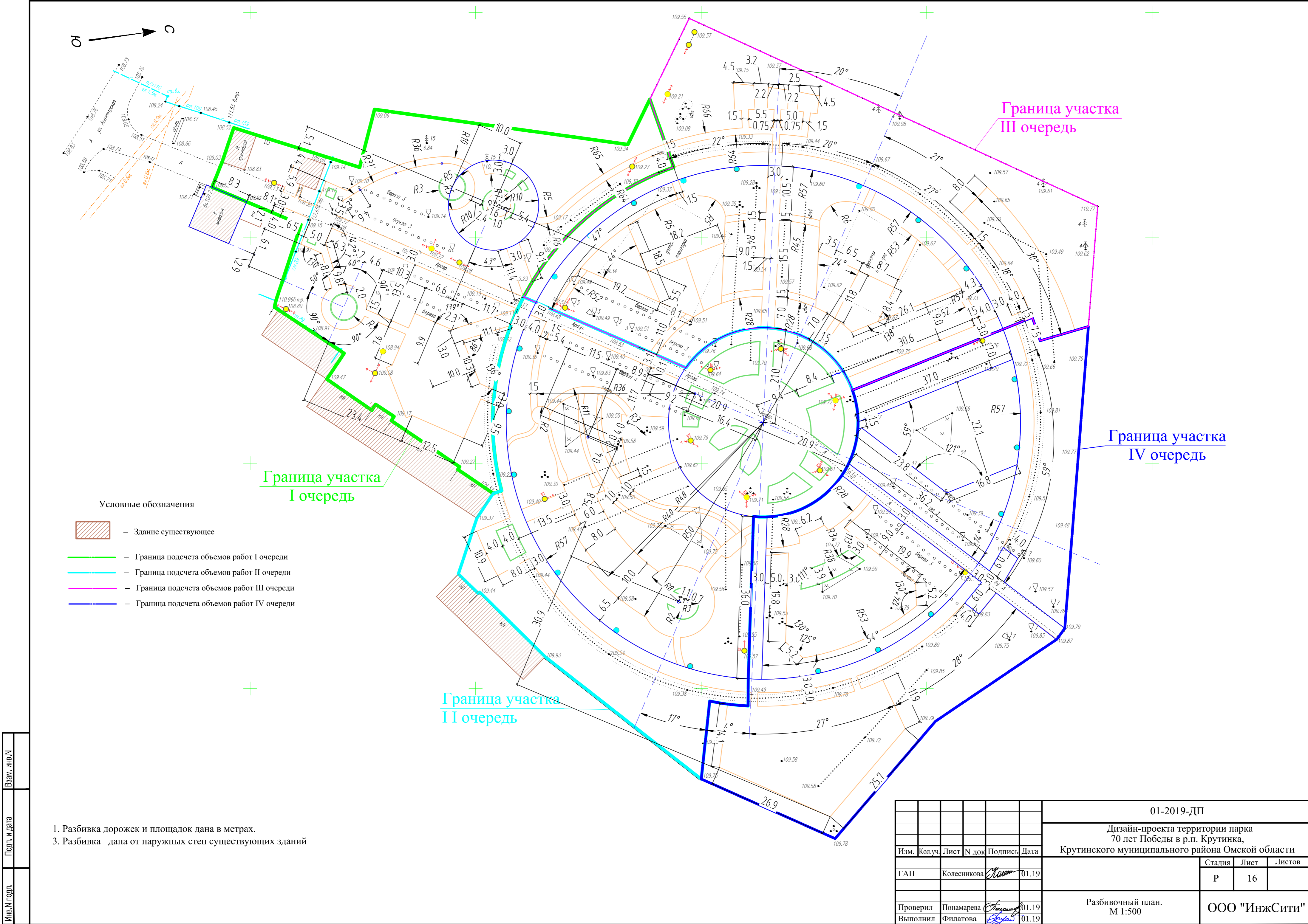
Инв. N подл.

						01-2019-ДП				
						Дизайн-проекта территории парка 70 лет Победы в р.п. Крутинка, Крутинского муниципального района Омской области				
Изм.	Кол.уч.	Лист	N док	Подпись	Дата					
								Стадия	Лист	Листов
ГАП		Колесникова						Р	14	
Проверил		Понамарева				Вид парка 10		ООО "ИнжСити"		
Выполнил		Синякова								

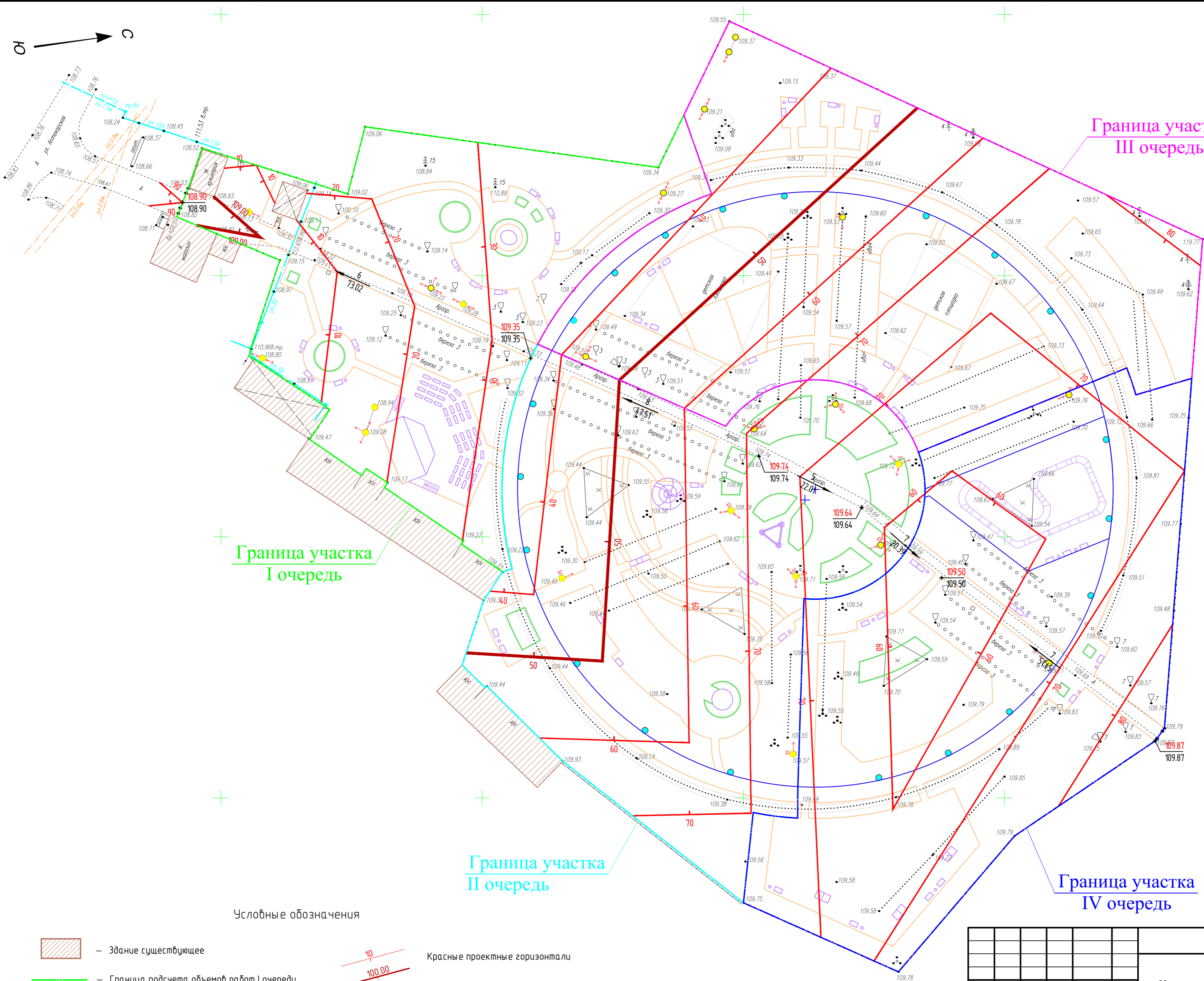


Изм. Кол.ч. Лист N док. Подпись Дата

						01-2019-ДП		
						Дизайн-проект территории парка 70 лет Победы в р.п. Крутинка, Крутинского муниципального района Омской области		
Изм.	Кол.ч.	Лист	N док.	Подпись	Дата		Стадия	Лист
ГАП		Колесникова		<i>Колесникова</i>			Р	15
Проверил	Понамарева			<i>Понамарева</i>		Вид парка 11	ООО "ИнжСити"	
Выполнил	Синякова			<i>Синякова</i>				



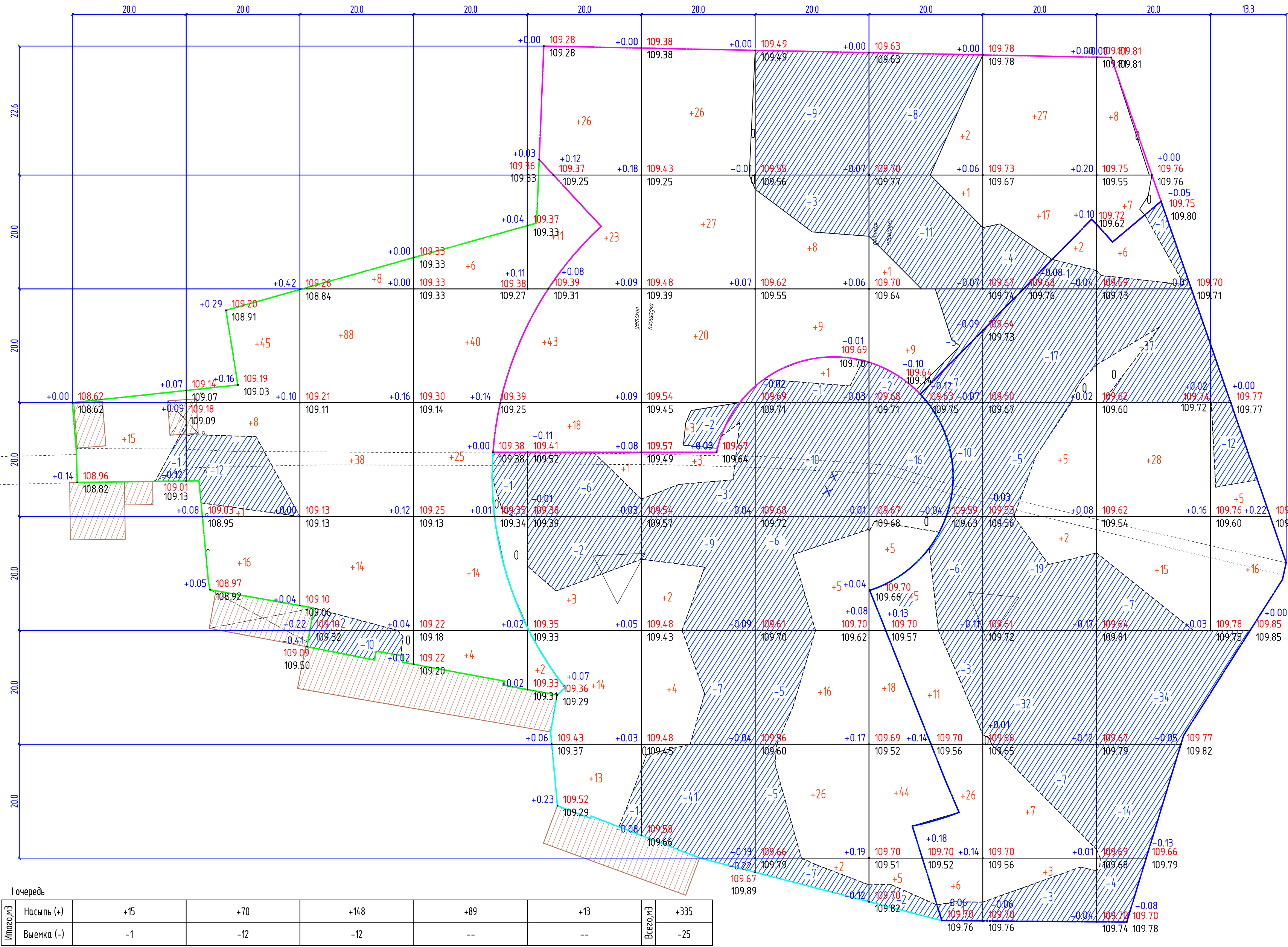
Изм. №	Подп. и дата	Взам. инв. №
Инв. № подл.		



Условные обозначения

- Здание существующее
- Граница подсчета объемов работ I очереди
- Граница подсчета объемов работ II очереди
- Граница подсчета объемов работ III очереди
- Граница подсчета объемов работ IV очереди
- Красные проектные горизонталы
- Величина уклона, в промилле
Уклоноуказатель автомобильных дорог
Длина участка, в метрах
- Точка перелома и промежуточная продольного профиля автомобильных дорог

						01-2019-ДП		
						Дизайн-проекта территории парка 70 лет Победы в р.п. Крутинка, Крутинского муниципального района Омской области		
Изм.	Кол.уч.	Лист	№ док	Подпись	Дата			
ГАП	Колесникова	01.19				Стадия	Лист	Листов
						Р	17	
Проверил	Понамарева	01.19				План организации рельефа. М 1:500		
Выполнил	Филатова	01.19				ООО "ИнжСити"		



I очередь						
Итого, м3	Насыпь (+)	+15	+70	+148	+89	+13
Выемка (-)	-1	-12	-12	--	--	Всего, м3
						+335
						-25

III очередь						
Итого, м3	Насыпь (+)	+110	+76	+17	+13	+44
Выемка (-)	--	--	-2	-12	-24	-4
						Всего, м3
						+275
						-42

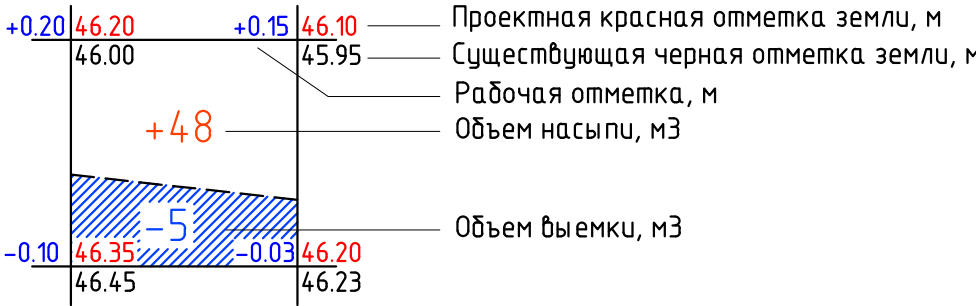
II очередь						
Итого, м3	Насыпь (+)	--	+31	+9	+50	+72
Выемка (-)	-1	-9	-60	-34	-20	-124
						Всего, м3
						+162
						-124

IV очередь						
Итого, м3	Насыпь (+)	+48	+19	+49	+21	+137
Выемка (-)	-27	-84	-97	-12	-12	-220
						Всего, м3
						-220

ВЕДОМОСТЬ ОБЪЕМОВ ЗЕМЛЯНЫХ МАСС

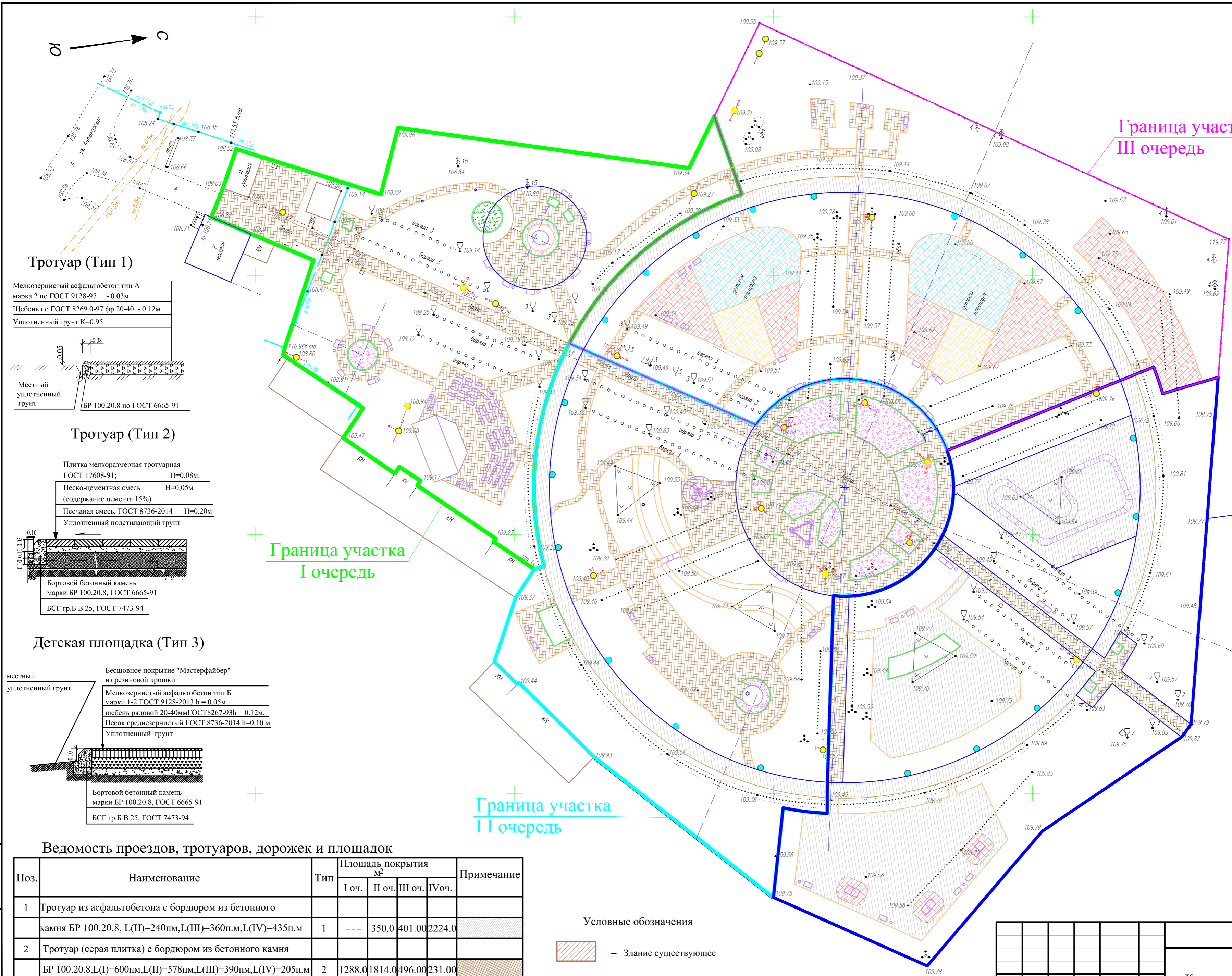
Наименование грунта	Количество, м³								Примечание
	Насыпь Iоч (+)	Выемка Iоч (-)	Насыпь IIоч (+)	Выемка IIоч (-)	Насыпь IIIоч (+)	Выемка IIIоч (-)	Насыпь IVоч (+)	Выемка IVоч (-)	
1. Грунт планировки территории	335	25	162	124	275	42	137	220	
2. Вытесненный грунт, в т.ч. при устройстве:	0	0	0	0	0	0	0	0	
а) подземных частей зданий (сооружений)									
б) автодорожных покрытий	0	0	0	0	0	0	0	0	
в) железнодорожных путей									
г) подземных сетей									
д) водоотводных сооружений									
е) плодородной почвы на участках озеленения	0	0	0	0	0	0	0	0	
3. Грунт для устройства земляного полотна автодорог									
4. Грунт для устройства земляного полотна железнодорожных путей									
5. Грунт для устройства высоких полов зданий и сооружений и обвалований сооружений									
6. Поправка на уплотнение (остаточное разрыхление)	17	0	8	0	14	0	7	0	0.05
7. Потери при транспортировке									
Всего пригодного грунта:	352	25	170	124	289	42	144	220	
8. Недостаток пригодного грунта		327		46		247	76		
9. Грунт непригодный для устройства насыпи									
10. Плодородный грунт, всего, в т.ч.:									
а) используемый для озеленения территории	0		0		0		0		
б) избыток/недостаток плодородного грунта		0		0		0		0	
11. Итого перерабатываемого грунта	352	352	170	170	289	289	220	220	

Условные обозначения



- Граница подсчета объемов работ I очереди
- Граница подсчета объемов работ II очереди
- Граница подсчета объемов работ III очереди
- Граница подсчета объемов работ IV очереди

01-2019-ДП						01.19		
Дизайн-проект территории парка 70 лет Победы в р.п. Крутинка, Крутинского муниципального района Омской области						01.19		
Изм.	Кол.уч.	Лист	N док	Подпись	Дата	01.19		
ГАП	Колесникова					01.19		
Проверил	Понамарева					01.19		
Выполнил	Филатова					01.19		
План земляных масс. М 1:500						000 "ИнжСити"		



Ведомость проездов, тротуаров, дорожек и площадок

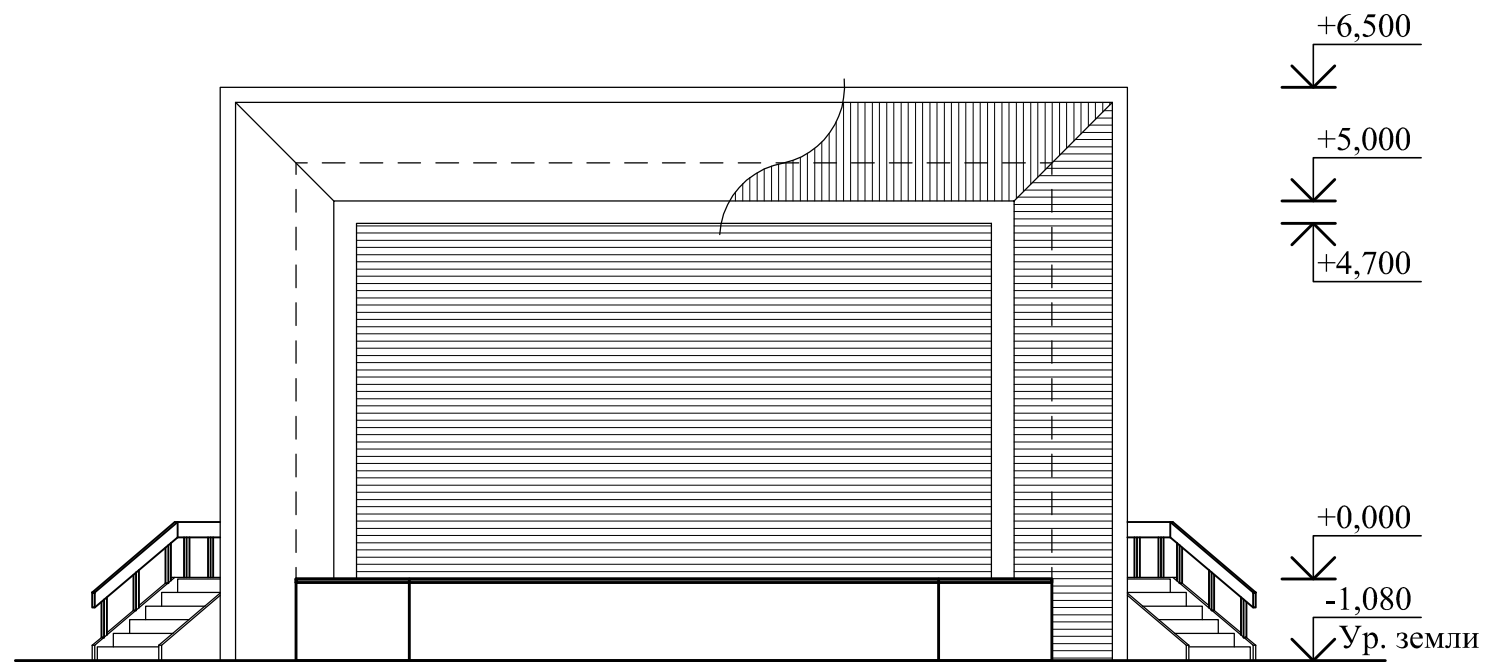
Поз.	Наименование	Тип	Площадь покрытия м²				Примечание
			I оч.	II оч.	III оч.	IV оч.	
1	Тротуар из асфальтобетона с бордюром из бетонного камня БР 100.20.8, L(II)=240пм,L(III)=360пм,L(IV)=435пм	1	---	350.0	401.00	2224.0	
2	Тротуар (серая плитка) с бордюром из бетонного камня БР 100.20.8,L(I)=600пм,L(II)=578пм,L(III)=390пм,L(IV)=205пм	2	1288.0	1814.0	496.00	231.00	
3	Резиновая площадка с бордюром из бетонного камня БР 100.20.8, L(III оч)=285.0пм	3	---	---	503.00	---	
					197.00		
					719.00		

Условные обозначения

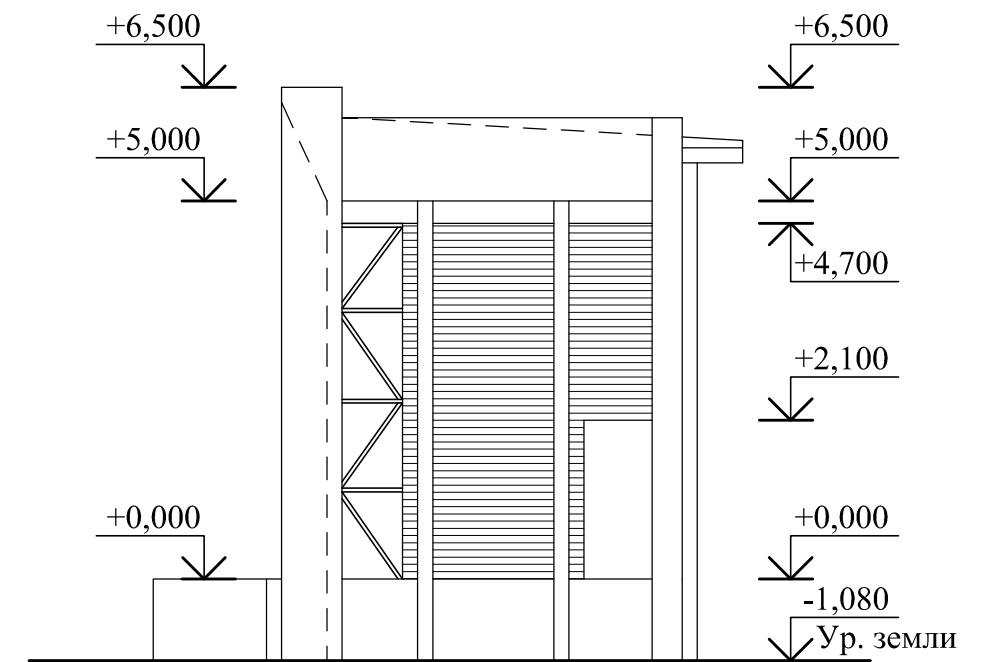
- Здание существующее
- Граница подсчета объемов работ I очереди
- Граница подсчета объемов работ II очереди
- Граница подсчета объемов работ III очереди
- Граница подсчета объемов работ IV очереди

						01-2019-ДП		
						Дизайн-проекта территории парка 70 лет Победы в р.п. Крутинка, Крутинского муниципального района Омской области		
Изм.	Кол.уч.	Лист	N док	Подпись	Дата		Стадия	Лист
ГАП	Колесникова				01.19		Р	19
Проверил	Понамарева				01.19	План и конструкции проездов, тротуаров, дорожек и площадок. М 1:500	ООО "ИнжСити"	
Выполнил	Филатова				01.19			

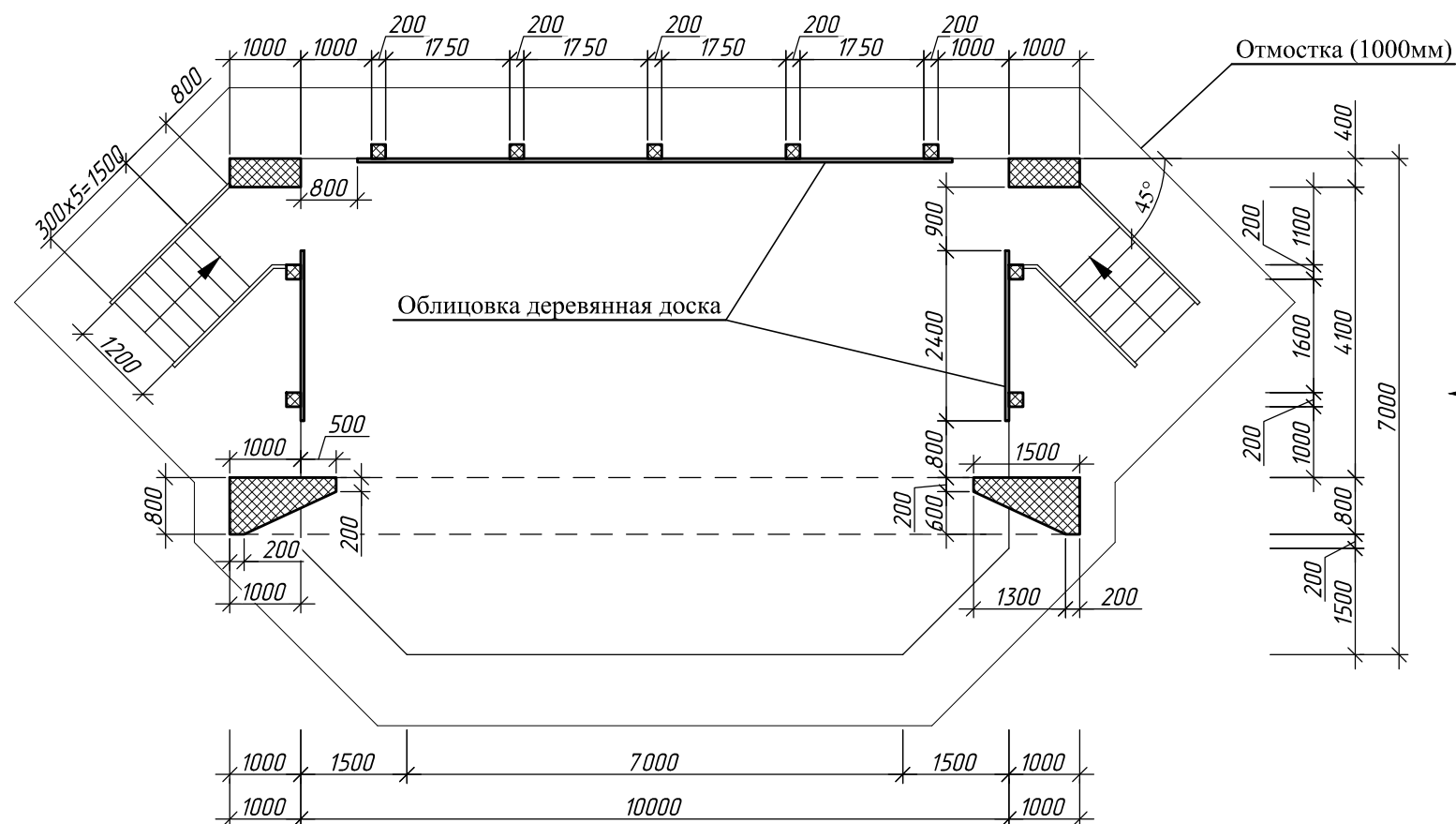
Вид А



Вид Б



План



Вид Б

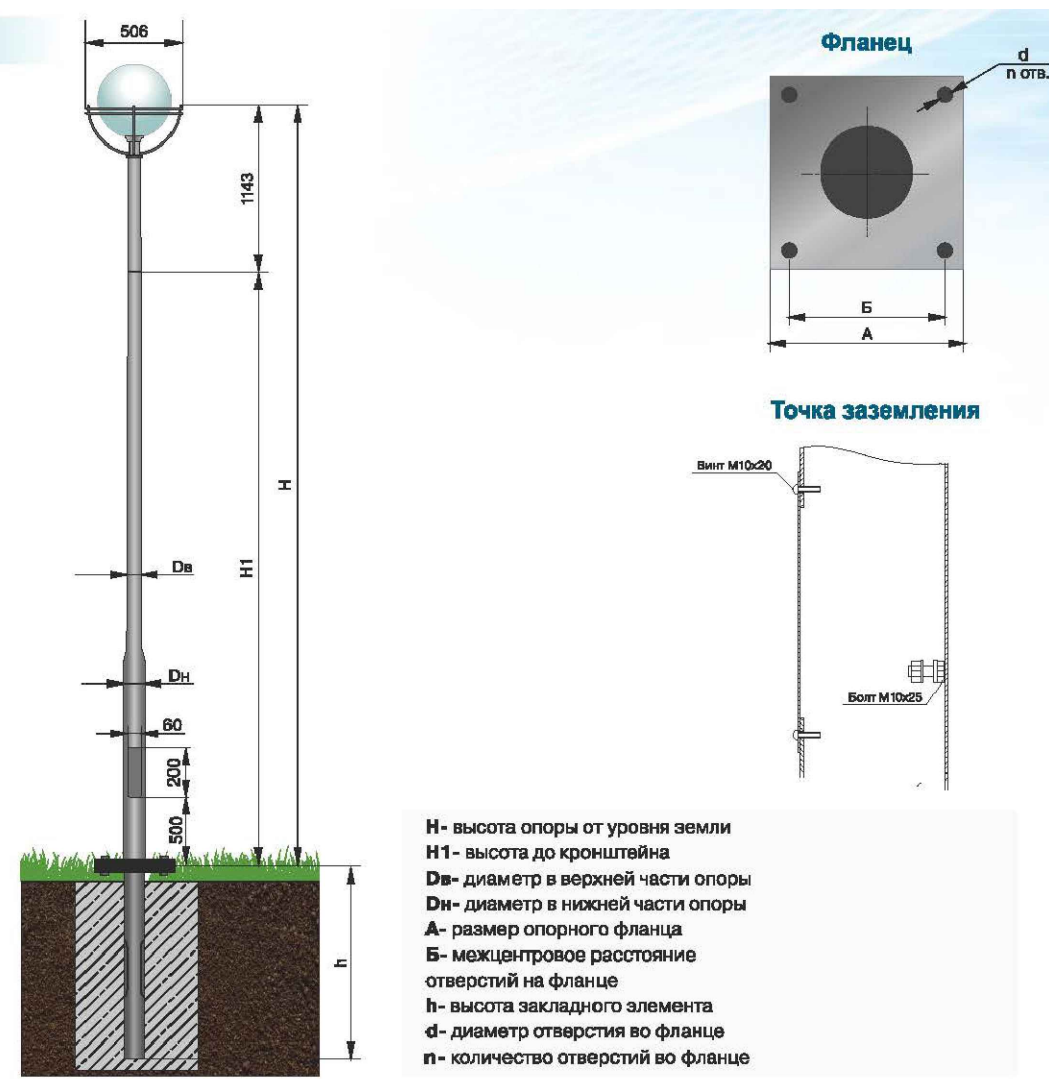
1. Отмостка шириной 1000мм, общая площадь 45,40 м2.

						01-2019-ДП		
						Дизайн-проекта территории парка 70 лет Победы в р.п. Крутинка, Крутинского муниципального района Омской области		
Изм.	Кол.уч.	Лист	N док	Подпись	Дата		Стадия	Лист
ГАП		Колесникова		<i>Колесникова</i>	01.19		Р	21
Проверил	Понамарева			<i>Понамарева</i>	01.19	Открытая эстрада	ООО "ИнжСити"	
Выполнил	Синякова			<i>Синякова</i>	01.19			

Элементы благоустройства территории парка

Светильник

«Бол-1»



Н - высота опоры от уровня земли
Н1 - высота до кронштейна
Dв - диаметр в верхней части опоры
Dн - диаметр в нижней части опоры
А - размер опорного фланца
Б - межцентровое расстояние
отверстий на фланце
h - высота закладного элемента
d - диаметр отверстия во фланце
n - количество отверстий во фланце

фирма ООО "Градиент"

Спецификация материалов светильников

Поз.	Наименование	Ед.	Количество	Примечание
1	Фундамент ЗДФ-133-1,5-200 грунт	шт.	21	
	Производитель: НПО Легион.			
2	Декоративная опора Бол 1 на 1	шт.	21	
	светильник, высота 4,15 м, гор. цинк.			
	Производитель: НПО Легион.			
3	Светильник светодиодный ШАР	шт.	21	
	LED 40W, 4000lm, 230V			

Скамья - диван



фирма ООО "ЮМАГС"
номер по каталогу 1004

Урна



фирма ООО "ЮМАГС"
номер по каталогу 0651

Скамья





фирма ООО "ЮМАГС"
номер по каталогу 0688

Скамья




фирма ООО "ЮМАГС"
номер по каталогу 0629

1. Скамья - диван, урна. скамья подобрана фирмы ООО "ЮМАГС", адрес: г. Омск, ул. Булатова, 100, офис 703, тел.: +7 (3812) 90-95-30.
2. Светильники подобраны фирмы ООО "Градиент", адрес г. Омск, ул. Куйбышева, д. 62, офис 71, тел.: +7 (3812) 564-714.

						01-2019-ДП			
						Дизайн-проекта территории парка 70 лет Победы в р.п. Крутинка, Крутинского муниципального района Омской области			
Изм.	Кол.уч.	Лист	N док	Подпись	Дата		Стадия	Лист	Листов
ГАП		Колесникова			01.19		Р	23	
Проверил	Понамарева				01.19	Элементы благоустройства территории парка (начало)	ООО "ИнжСити"		
Выполнил	Синякова				01.19				

Элементы благоустройства территории парка

Кораблик



фирма ООО "ЮМАГС"
номер по каталогу 0903

Горка



фирма ООО "ЮМАГС"
номер по каталогу 0902

Игровой комплекс

фирма ООО "ЮМАГС"
номер по каталогу 0221

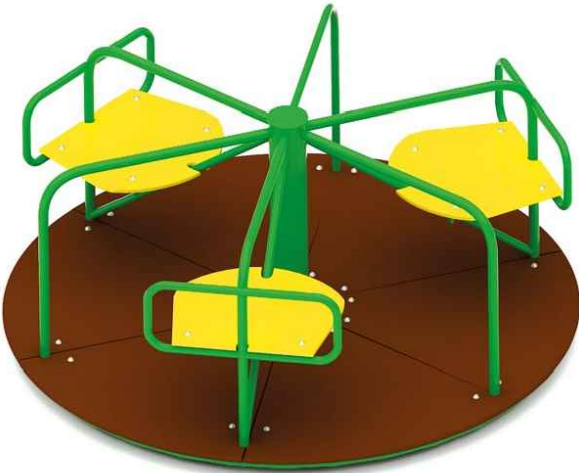


Песочница



фирма ООО "ЮМАГС"
номер по каталогу 0224

Карусель



фирма ООО "ЮМАГС"
номер по каталогу 0508

Мостик подвесной



фирма ООО "ЮМАГС"
номер по каталогу 0810

1. Игровой комплекс, песочница, горка карусель, кораблик, мостик подвесной подобраны фирмы ООО "ЮМАГС", адрес: г. Омск, ул. Булатова, 100, офис 703, тел.: +7 (3812) 90-95-30.

						01-2019-ДП		
						Дизайн-проекта территории парка 70 лет Победы в р.п. Крутинка, Крутинского муниципального района Омской области		
Изм.	Кол.уч.	Лист	N док	Подпись	Дата		Стадия	Лист
ГАП		Колесникова		<i>Колесникова</i>	01.19		Р	24
Проверил	Понамарева			<i>Понамарева</i>	01.19	Элементы благоустройства территории парка (продолжение)		ООО "ИнжСити"
Выполнил	Синякова			<i>Синякова</i>	01.19			

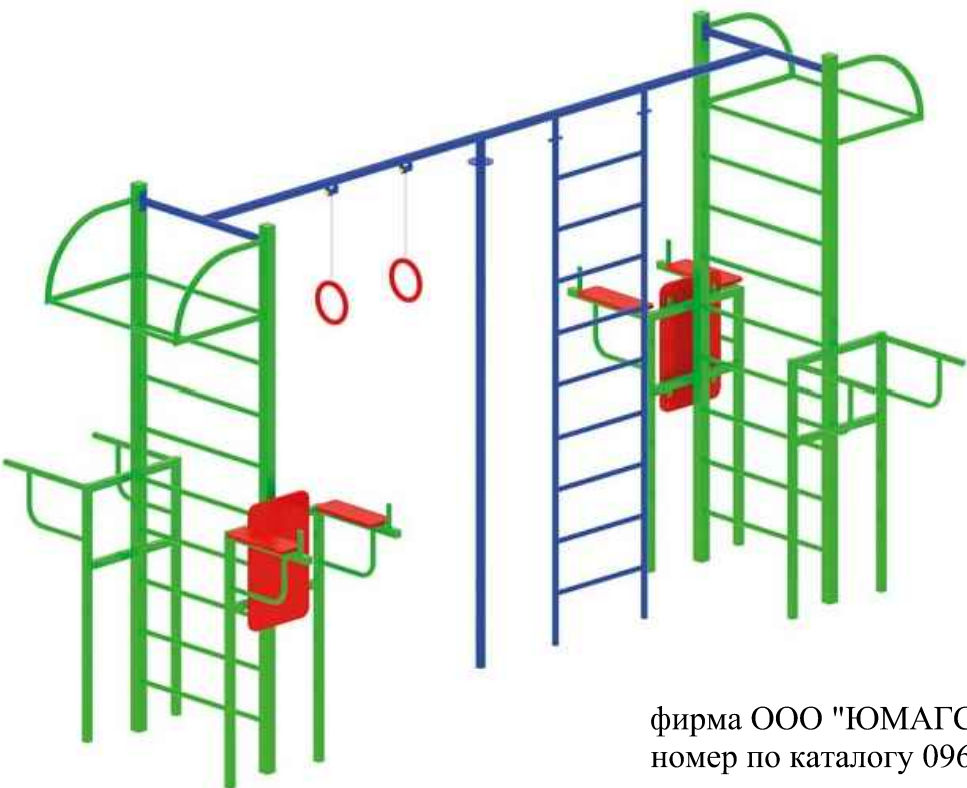
Элементы благоустройства территории парка

Спортивный комплекс

фирма ООО "ЮМАГС"
номер по каталогу 0717

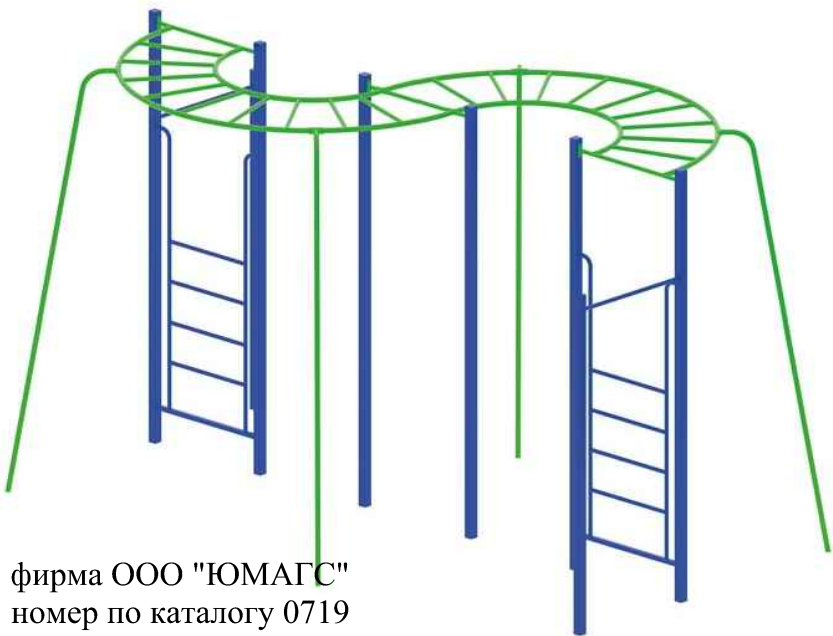


Спортивный комплекс



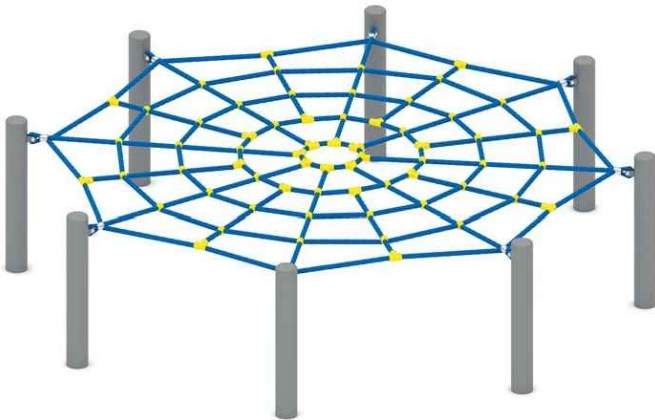
фирма ООО "ЮМАГС"
номер по каталогу 0967

Спортивный комплекс



фирма ООО "ЮМАГС"
номер по каталогу 0719

Сетка "Паутинка"



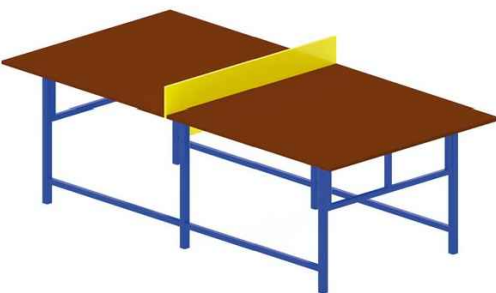
фирма ООО "ЮМАГС"
номер по каталогу 1801

Канатно-баскетбольный комплекс



фирма ООО "ЮМАГС"
номер по каталогу 0728

Стол теннисный



фирма ООО "ЮМАГС"
номер по каталогу 0754

1. Спортивный комплекс, канатно-баскетбольный комплекс, сетка и теннисный стол подобраны фирмы ООО "ЮМАГС", адрес: г. Омск, ул. Булатова, 100, офис 703, тел.: +7 (3812) 90-95-30.

						01-2019-ДП		
						Дизайн-проекта территории парка 70 лет Победы в р.п. Крутинка, Крутинского муниципального района Омской области		
Изм.	Кол.уч.	Лист	N док	Подпись	Дата		Стадия	Лист
ГАП		Колесникова		<i>Колесникова</i>	01.19		Р	25
Проверил	Понамарева			<i>Понамарева</i>	01.19	Элементы благоустройства территории парка (продолжение)	ООО "ИнжСити"	
Выполнил	Синякова			<i>Синякова</i>	01.19			

Элементы благоустройства территории парка

Уличный тренажер
код СТ-01



Уличный тренажер
код СТ-22



Уличный тренажер
код СТ-21



Уличный тренажер
код СТ-20



Уличный тренажер
код СТ-06



Уличный тренажер
код СТ-15



1. Все уличные тренажеры подобраны фирмы ООО "АСИОР", адрес: г. Омск, ул. Ипподромная, 2 корп. 3, тел.: +7 (3812) 38-62-08.

						01-2019-ДП		
						Дизайн-проекта территории парка 70 лет Победы в р.п. Крутинка, Крутинского муниципального района Омской области		
Изм.	Кол.уч.	Лист	N док	Подпись	Дата		Стадия	Лист
ГАП		Колесникова		<i>Колесникова</i>	01.19		Р	26
Проверил		Понамарева		<i>Понамарева</i>	01.19	Элементы благоустройства территории парка (окончание)	ООО "ИнжСити"	
Выполнил		Синякова		<i>Синякова</i>	01.19			

Пион



Петуния



Бархатцы



Тюльпаны



						01-2019-ДП		
						Дизайн-проекта территории парка 70 лет Победы в р.п. Крутинка, Крутинского муниципального района Омской области		
Изм.	Кол.уч.	Лист	N док	Подпись	Дата		Стадия	Лист
ГАП		Колесникова		<i>Колесникова</i>	01.19		Р	30
Проверил	Понамарева	<i>Понамарева</i>		01.19	Элементы благоустройства территории: виды цветов		ООО "ИнжСити"	
Выполнил	Синякова	<i>Синякова</i>		01.19				